

Organizace	Pobočka	Ulice	PSČ	Město	Poznámka
Agentura ochrany přírody a krajiny ČR		Jiráskova 1665	530 02	Pardubice	nevyjádřili se
Archeologický ústav AV ČR, Brno, v.v.i.		Čechyňská 363/19	602 00	Brno	nevyjádřili se
Cetin, a.s.		Olšanská 2681/6	130 00	Praha 3	
ČD - Telematika a.s.		Pod Táborem 369/8a	190 00	Praha 9	
ČEPS, a.s.		Elektrárenská 774/2	101 52	Praha 10	
ČEZ Distribuce, a.s.		Teplická 874/8	405 02	Děčín 4	
Ministerstvo obrany	Odbor ochrany územních zájmů	Teplého 1899	530 02	Pardubice	
Hasičský záchranný sbor Pardubického kraje		Teplého 1526	530 02	Pardubice	nevyjádřili se
Krajský úřad Pardubického kraje	Odbor dopravy a silničního hospodářství	Komenského nám. 125	532 11	Pardubice	
Krajský úřad Pardubického kraje	Odbor životního prostředí a zemědělství	Komenského nám. 125	532 11	Pardubice	
Lesy ČR, s.p.	Správa toků	Jezuitská 13	602 00	Brno	nevyjádřili se
Lesy ČR, s.p.	lesní správa Svitavy	Vančurova 1298/1	568 02	Svitavy	
Městský úřad Svitavy	Odbor dopravy	T.G. Masaryka 5/35	568 02	Svitavy	
Městský úřad Svitavy	Odbor životního prostředí	T.G. Masaryka 5/35	568 02	Svitavy	
Ministerstvo životního prostředí	Odbor výkonu st. správy VII	Vršovická 65	100 10	Praha 10	nevyjádřili se
NET4GAS, s.r.o.		Na Hřebenech II 1718/8, P.O.BOX 22	140 21	Praha 4	
Obvodní báňský úřad		Wonkova 1142	500 02	Hradec Králové	
Policie ČR	Dopravní inspektorát	Purkyňova 1907/2	568 14	Svitavy	
Povodí Moravy, s.p.		Dřevařská 11	602 00	Brno	
RWE Distribuční služby, s.r.o.		Plynárenská 499/1	602 00	Brno	
Ředitelství silnic a dálnic ČR		Hlaváčova 902	530 02	Pardubice	
Správa a údržba silnic Pardubického kraje		Doubravice 98	533 53	Pardubice	
T-Mobile Czech Republic a.s.		Tomíčkova 2144/1	148 00	Praha 4	
VHOS, a.s.		Nádražní 1430/6	571 01	Moravská Třebová	
Vodafone Czech Republic a.s.		nám. Junkových 2	155 00	Praha 5	

**VYJÁDŘENÍ O EXISTENCI SÍTĚ ELEKTRONICKÝCH KOMUNIKACÍ
A VŠEOBECNÉ PODMÍNKY OCHRANY SÍTĚ ELEKTRONICKÝCH KOMUNIKACÍ
SPOLEČNOSTI Česká telekomunikační infrastruktura a.s.**

vydané podle § 101 zákona č. 127/2005 Sb., o elektronických komunikacích a o změně některých souvisejících zákonů (zákon o elektronických komunikacích), ve znění pozdějších předpisů a § 161 zákona č. 183/2006 Sb., o územním plánování a stavebním řádu (stavební zákon) či dle dalších příslušných právních předpisů

Číslo jednací: 705382/16

Číslo žádosti: 0116 702 362

Důvod vydání Vyjádření: Stavební řízení

Platnost tohoto Vyjádření končí dne: 12. 9. 2018.

Žadatel	AGROPROJEKT PSO s.r.o.	
Stavebník	SPÚ, KPÚ pro Pardubický kraj, Pobočka Svitavy, Milady Horákové 373/10, Svitavy, 56802	
Název akce	Polní cesta C3 v k.ú. Hradec nad Svitavou	
Zájmové území	Okres	Svitavy
	Obec	Hradec nad Svitavou
	Kat. území / č. parcely	Hradec nad Svitavou

Žadatel shora označenou žádostí určil a vyznačil zájmové území, jakož i stanovil důvod pro vydání Vyjádření o existenci sítě elektronických komunikací a Všeobecných podmínek ochrany sítě elektronických komunikací společnosti *Česká telekomunikační infrastruktura a.s.* (dále jen *Vyjádření*).

Na základě určení a vyznačení zájmového území žadatelem a na základě stanovení důvodu pro vydání *Vyjádření* vydává společnost Česká telekomunikační infrastruktura a.s. následující *Vyjádření*:

Ve vyznačeném zájmovém území se nachází síť elektronických komunikací
společnosti *Česká telekomunikační infrastruktura a.s.* (dále jen *SEK*)
nebo její ochranné pásmo.

Existence a poloha *SEK* je zakreslena v příloženém výřezu/výřezech z účelové mapy *SEK* společnosti *Česká telekomunikační infrastruktura a.s.* Ochranné pásmo *SEK* je v souladu s ustanovením § 102 zákona č. 127/2005 Sb., o elektronických komunikacích a o změně některých souvisejících zákonů stanoveno rozsahem 1,5 m po stranách krajního vedení *SEK* a není v příloženém výřezu/výřezech z účelové mapy *SEK* společnosti *Česká telekomunikační infrastruktura a.s.* vyznačeno (dále jen *Ochranné pásmo*).

(1) *Vyjádření* je platné pouze pro zájmové území určené a vyznačené žadatelem, jakož i pro důvod vydání *Vyjádření* stanovený žadatelem v žádosti.

Číslo jednací: 705382/16

Číslo žádosti: 0116 702 362

Vyjádření pozbývá platnosti uplynutím doby platnosti v tomto *Vyjádření* uvedeně, změnou rozsahu zájmového území či změnou důvodu vydání *Vyjádření* uvedeného v žádosti, nesplněním povinnosti stavebníka dle bodu (3) tohoto *Vyjádření*, a nebo pokud se žadatel či stavebník bezprostředně před zahájením realizace stavby ve vyznačeném zájmovém území prokazatelně neujistí u společnosti *Česká telekomunikační infrastruktura a.s.* o tom, zda toto *Vyjádření* v době bezprostředně předcházející zahájení realizace stavby ve vyznačeném zájmovém území stále odpovídá skutečnosti, to vše v závislosti na tom, která ze skutečností rozhodná pro pozbytí platnosti tohoto *Vyjádření* nastane nejdříve.

(2) Podmínky ochrany *SEK* jsou stanoveny v tomto *Vyjádření* a ve Všeobecných podmínkách ochrany *SEK* společnosti *Česká telekomunikační infrastruktura a.s.*, které jsou nedílnou součástí tohoto *Vyjádření*. Stavebník, nebo jím pověřená třetí osoba, je povinen řídit se těmito Všeobecnými podmínkami ochrany *SEK* společnosti *Česká telekomunikační infrastruktura a.s.*

(3) Stavebník, nebo jím pověřená třetí osoba, je povinen pouze pro případ, že

a) existence a poloha *SEK*, jež je zakreslena v přiloženém výřezu/výřezech z účelové mapy *SEK* společnosti *Česká telekomunikační infrastruktura a.s.* a nebo

b) toto *Vyjádření*, včetně Všeobecných podmínek ochrany *SEK*

nepředstavuje dostatečnou informaci pro záměr, pro který podal shora označenou žádost nebo pro zpracování projektové dokumentace stavby, která koliduje se *SEK*, nebo zasahuje do Ochranného pásma *SEK*, vyzvat písemně společnost *Česká telekomunikační infrastruktura a.s.* k upřesnění podmínek ochrany *SEK*, a to prostřednictvím zaměstnance společnosti *Česká telekomunikační infrastruktura a.s.* pověřeného ochranou sítě - Jaromír Liška, e-mail: jaromir.liska@cetin.cz (dále jen *POS*).

(4) Přeložení *SEK* zajistí její vlastník, společnost *Česká telekomunikační infrastruktura a.s.* Stavebník, který vyvolal překládku *SEK* je dle ustanovení § 104 odst. 17 zákona č. 127/2005 Sb., o elektronických komunikacích a o změně některých souvisejících zákonů povinen uhradit společnosti *Česká telekomunikační infrastruktura a.s.* veškeré náklady na nezbytné úpravy dotčeného úseku *SEK*, a to na úrovni stávajícího technického řešení.

(5) Pro účely přeložení *SEK* dle bodu (3) tohoto *Vyjádření* je stavebník povinen uzavřít se společností *Česká telekomunikační infrastruktura a.s.* Smlouvu o realizaci překládky *SEK*.

(6) Společnost *Česká telekomunikační infrastruktura a.s.* prohlašuje, že žadateli byly pro jím určené a vyznačené zájmové území poskytnuty veškeré, ke dni podání shora označené žádosti, dostupné informace o *SEK*.

(7) Žadateli převzetím tohoto *Vyjádření* vzniká povinnost poskytnuté informace a data užít pouze k účelu, pro který mu byla tato poskytnuta. Žadatel není oprávněn poskytnuté informace a data rozmnožovat, rozšiřovat, pronajímat, půjčovat či jinak užívat bez souhlasu společnosti *Česká telekomunikační infrastruktura a.s.* V případě porušení těchto povinností vznikne žadateli odpovědnost vyplývající z platných právních předpisů, zejména předpisů práva autorského.

V případě dotazů k *Vyjádření* lze kontaktovat společnost *Česká telekomunikační infrastruktura a.s.* na asistenční lince 14 111.

Přílohami *Vyjádření* jsou:

- Všeobecné podmínky ochrany *SEK* společnosti *Česká telekomunikační infrastruktura a.s.*
- Situační výkres (obsahuje zájmové území určené a vyznačené žadatelem a výřezy účelové mapy *SEK*)
- Informace k vytyčení *SEK*

Číslo jednací: 705382/16

Číslo žádosti: 0116 702 362

Vyjádření vydala společnost Česká telekomunikační infrastruktura a.s. dne: 12. 9. 2016.


Česká telekomunikační infrastruktura a.s.
Olšanská 2681/6
130 00 Praha 3
DIČ: CZ04084063

96

Všeobecné podmínky ochrany SEK společnosti Česká telekomunikační infrastruktura a.s.

I. Obecná ustanovení

1. Stavebník, nebo jím pověřená třetí osoba, je povinen při provádění jakýchkoliv činností, zejména stavebních nebo jiných prací, při odstraňování havárií a projektování staveb, řídit se platnými právními předpisy, technickými a odbornými normami (včetně doporučených), správnou praxí v oboru stavebnictví a technologickými postupy a učinit veškerá opatření nezbytná k tomu, aby nedošlo k poškození nebo ohrožení sítě elektronických komunikací ve vlastnictví společnosti Česká telekomunikační infrastruktura a.s. a je výslovně srozuměn s tím, že SEK jsou součástí veřejné komunikační sítě, jsou zajišťovány ve veřejném zájmu a jsou chráněny právními předpisy.
2. Při jakékoliv činnosti v blízkosti vedení SEK je stavebník, nebo jím pověřená třetí osoba, povinen respektovat ochranné pásmo SEK tak, aby nedošlo k poškození nebo zamezení přístupu k SEK. Při křížení nebo souběhu činností se SEK je povinen řídit se platnými právními předpisy, technickými a odbornými normami (včetně doporučených), správnou praxí v oboru stavebnictví a technologickými postupy. Při jakékoliv činnosti ve vzdálenosti menší než 1,5 m od krajního vedení vyznačené trasy podzemního vedení SEK (dále jen PVSEK) nesmí používat mechanizačních prostředků a nevhodného nářadí.
3. Pro případ porušení kterékoliv z povinností stavebníka, nebo jím pověřené třetí osoby, založené Všeobecnými podmínkami ochrany SEK společnosti Česká telekomunikační infrastruktura a.s. je stavebník, nebo jím pověřená třetí osoba, odpovědný za veškeré náklady a škody, které společnosti Česká telekomunikační infrastruktura a.s. vzniknou porušením jeho povinností.
4. V případě, že budou zemní práce zahájeny po uplynutí doby platnosti tohoto *Vyjádření*, nelze toto *Vyjádření* použít jako podklad pro vytyčení a je třeba požádat o vydání nového *Vyjádření*.
5. Bude-li žadatel na společnosti Česká telekomunikační infrastruktura a.s. požadovat, aby se jako účastník správního řízení, pro jehož účely bylo toto *Vyjádření* vydáno, vzdala práva na odvolání proti rozhodnutí vydanému ve správním řízení, pro jehož účely bylo toto *Vyjádření* vydáno, je povinen kontaktovat POS.

II. Součinnost stavebníka při činnostech v blízkosti SEK

1. Započetí činnosti je stavebník, nebo jím pověřená třetí osoba, povinen oznámit POS. Oznámení bude obsahovat číslo *Vyjádření*, k němuž se vztahují tyto podmínky.
2. Před započítím zemních prací či jakékoliv jiné činnosti je stavebník, nebo jím pověřená třetí osoba, povinen zajistit vyznačení tras PVSEK na terénu dle polohopisné dokumentace. S vyznačenou trasou PVSEK prokazatelně seznámí všechny osoby, které budou a nebo by mohly činnosti provádět.
3. Stavebník, nebo jím pověřená třetí osoba, je povinen upozornit jakoukoliv třetí osobu, jež bude provádět zemní práce, aby zjistila nebo ověřila stranovou a hloubkovou polohu PVSEK příčnými sondami, a je srozuměn s tím, že možná odchylka uložení středu trasy PVSEK, stranová i hloubková, činí +/- 30 cm mezi skutečným uložení PVSEK a polohovými údaji ve výkresové dokumentaci.
4. Při provádění zemních prací v blízkosti PVSEK je stavebník, nebo jím pověřená třetí osoba, povinen postupovat tak, aby nedošlo ke změně hloubky uložení nebo prostorového uspořádání PVSEK. Odkryté PVSEK je stavebník, nebo jím pověřená třetí osoba, povinen zabezpečit proti prověšení, poškození a odcizení.
5. Při zjištění jakéhokoliv rozporu mezi údaji v projektové dokumentaci a skutečností je stavebník, nebo jím pověřená třetí osoba, povinen bez zbytečného odkladu přerušit práce a zjištění rozporu oznámit POS. V přerušovaných pracích lze pokračovat teprve poté, co od POS prokazatelně obdržel souhlas k pokračování v pracích.
6. V místech, kde PVSEK vystupuje ze země do budovy, rozváděče, na sloup apod. je stavebník, nebo jím pověřená třetí osoba, povinen vykonávat zemní práce se zvýšenou mírou opatrnosti s ohledem na ubývající krytí nad PVSEK. Výkopové práce v blízkosti sloupů nadzemního vedení SEK (dále jen NVSEK) je povinen provádět v takové vzdálenosti, aby nedošlo k narušení jejich stability, to vše za dodržení platných právních předpisů, technických a odborných norem, správnou praxí v oboru stavebnictví a technologických postupů.

7. Při provádění zemních prací, u kterých nastane odkrytí *PVSEK*, stavebník, nebo jím pověřená třetí osoba před zakrytím *PVSEK* vyzve *POS* ke kontrole. Zához je stavebník oprávněn provést až poté, kdy prokazatelně obdržel souhlas *POS*.

8. Stavebník, nebo jím pověřená třetí osoba, není oprávněn manipulovat s kryty kabelových komor a vstupovat do kabelových komor bez souhlasu společnosti *Česká telekomunikační infrastruktura a.s.*

9. Stavebník, nebo jím pověřená třetí osoba, není oprávněn trasu *PVSEK* mimo vozovku přejíždět vozidly nebo stavební mechanizací, a to až do doby, než *PVSEK* řádně zabezpečí proti mechanickému poškození. Stavebník, nebo jím pověřená třetí osoba, je povinen projednat s *POS* způsob mechanické ochrany trasy *PVSEK*. Při přepravě vysokého nákladu nebo mechanizace pod trasou *NVSEK* je stavebník, nebo jím pověřená třetí osoba, povinen respektovat výšku *NVSEK* nad zemí.

10. Stavebník, nebo jím pověřená třetí osoba, není oprávněn na trase *PVSEK* (včetně ochranného pásma) jakkoliv měnit niveletu terénu, vysazovat trvalé porosty ani měnit rozsah a konstrukci zpevněných ploch (např. komunikací, parkovišť, vjezdů aj.).

11. Stavebník, nebo jím pověřená třetí osoba, je povinen manipulační a skladové plochy zřizovat v takové vzdálenosti od *NVSEK*, aby činnosti na/v manipulačních a skladových plochách nemohly být vykonávány ve vzdálenost menší než 1m od *NVSEK*.

12. Stavebník, nebo jím pověřená třetí osoba, není oprávněn užívat, přemísťovat a odstraňovat technologické, ochranné a pomocné prvky *SEK*.

13. Stavebník, nebo jím pověřená třetí osoba, není oprávněn bez předchozího projednání jakkoliv manipulovat s případně odkrytými prvky *SEK*, zejména s ochrannou skříní optických spojek, optickými spojkami, technologickými rezervami či jakýmkoliv jiným zařízením *SEK*.

14. Stavebník, nebo jím pověřená třetí osoba, je povinen každé poškození či krádež *SEK* neprodleně od okamžiku zjištění takové skutečnosti, oznámit *POS* na telefonní číslo: 602 413 539 nebo v mimopracovní době na telefonní číslo 238 462 690.

III. Práce v objektech a odstraňování objektů

1. Stavebník, nebo jím pověřená třetí osoba, je povinen před zahájením jakýchkoliv prací v budovách a jiných objektech, kterými by mohl ohrozit stávající *SEK*, prokazatelně kontaktovat *POS* a zajistit u společnosti *Česká telekomunikační infrastruktura a.s.* bezpečné odpojení *SEK*.

2. Při provádění činností v budovách a jiných objektech je stavebník, nebo jím pověřená třetí osoba, povinen v souladu s právními předpisy, technickými a odbornými normami (včetně doporučených), správnou praxí v oboru stavebnictví a technologickými postupy provést mimo jiné průzkum vnějších i vnitřních vedení *SEK* na omítce i pod ní.

IV. Součinnost stavebníka při přípravě stavby

1. Pokud činností stavebníka, nebo jím pověřené třetí osoby, k níž je třeba povolení správního orgánu dle zvláštního právního předpisu, dojde k ohrožení či omezení *SEK*, je stavebník, nebo jím pověřená třetí osoba, povinen kontaktovat *POS* a předložit zakreslení *SEK* do příslušné dokumentace stavby (projektové, realizační, koordinační atp.).

2. V případě, že pro činnosti stavebníka, nebo jím pověřené třetí osoby, není třeba povolení správního orgánu dle zvláštního právního předpisu, je stavebník, nebo jím pověřená třetí osoba, povinen předložit zakreslení trasy *SEK* i s příslušnými kótami do zjednodušené dokumentace (katastrální mapa, plánec), ze které bude zcela patrná míra dotčení *SEK*.

3. Při projektování stavby, rekonstrukce či přeložky vedení a zařízení silových elektrických sítí, elektrických trakcí vlaků a tramvají, nejpozději však před zahájením správního řízení ve věci povolení stavby, rekonstrukce či přeložky vedení a zařízení silových elektrických sítí, elektrických trakcí vlaků a tramvají, je stavebník, nebo jím pověřená třetí osoba, povinen provést výpočet rušivých vlivů, zpracovat ochranná opatření a předat je POS.

4. Při projektování stavby, při rekonstrukci, která se nachází v ochranném pásmu radiových tras společnosti *Česká telekomunikační infrastruktura a.s.* a překračuje výšku 15 m nad zemským povrchem, a to včetně dočasných objektů zařízení staveniště (jeřáby, konstrukce, atd.), nejpozději však před zahájením správního řízení ve věci povolení takové stavby, je stavebník nebo jím pověřená třetí osoba, povinen kontaktovat POS. Ochranné pásmo radiových tras v šíři 50m je zakresleno do situačního výkresu. Je tvořeno dvěma podélnými pruhy o šíři 25 m po obou stranách radiového paprsku v celé jeho délce, resp. 25 m kruhem kolem vysílacího radiového zařízení.

5. Pokud se v zájmovém území stavby nachází podzemní silnoproudé vedení (NN) společnosti *Česká telekomunikační infrastruktura a.s.* je stavebník, nebo jím pověřená třetí osoba, před zahájením správního řízení ve věci povolení správního orgánu k činnosti stavebníka, nebo jím pověřené třetí osoby, nejpozději však před zahájením stavby, povinen kontaktovat POS.

6. Pokud by navrhované stavby (produktovody, energovody aj.) svými ochrannými pásmy zasahovaly do prostoru stávajících tras a zařízení SEK, či do jejich ochranných pásem, je stavebník, nebo jím pověřená třetí osoba, povinen realizovat taková opatření, aby mohla být prováděna údržba a opravy SEK, a to i za použití mechanizace, otevřeného plamene a podobných technologií.

V. Křížení a souběh se SEK

1. Stavebník, nebo jím pověřená třetí osoba, je povinen v místech křížení PVSEK se sítěmi technické infrastruktury, pozemními komunikacemi, parkovacími plochami, vjezdy atp. ukládat PVSEK v zákonných předpisy stanovené hloubce a chránit PVSEK chráničkami s přesahem minimálně 0.5 m na každou stranu od hrany křížení. Chráničku je povinen utěsnit a zamezit vnikání nečistot.

2. Stavebník nebo jím pověřená třetí osoba, je výslovně srozuměn s tím, že v případě, kdy hodlá umístit stavbu sjezdu či vjezdu, je povinen stavbu sjezdu či vjezdu umístit tak, aby metalické kabely SEK nebyly umístěny v hloubce menší než 0,6 m a optické nebyly umístěny v hloubce menší než 1 m.

3. Stavebník, nebo jím pověřená třetí osoba, je povinen základy (stavby, opěrné zdi, podezdívky apod.) umístit tak, aby dodržel minimální vodorovný odstup 1,5 m od krajního vedení, případně kontaktovat POS.

4. Stavebník, nebo jím pověřená třetí osoba, není oprávněn trasy PVSEK znepřístupnit (např. zabetonováním).

5. Stavebník, nebo jím pověřená třetí osoba, je při křížení a souběhu stavby nebo sítě technické infrastruktury s kabelovodem povinen zejména:

- pokud plánované stavby nebo trasy sítě technické infrastruktury budou umístěny v blízkosti kabelovodu ve vzdálenosti menší než 2 m nebo při křížení kabelovodu ve vzdálenosti menší než 0,5 m nad nebo kdekoliv pod kabelovodem, předložit POS zakreslení v příčných řezech,
- do příčného řezu zakreslit také profil kabelové komory v případě, kdy jsou sítě technické infrastruktury či stavby umístěny v blízkosti kabelové komory ve vzdálenosti menší než 2 m,
- neumísťovat nad trasou kabelovodu v podélném směru sítě technické infrastruktury,
- předložit POS vypracovaný odborný statický posudek včetně návrhu ochrany tělesa kabelovodu pod stavbou, ve vjezdu nebo pod zpevněnou plochou,
- nezakrývat vstupy do kabelových komor, a to ani dočasně,
- projednat s POS, nejpozději ve fázi projektové přípravy, jakékoliv výkopové práce, které by mohly být vedeny v úrovni či pod úrovní kabelovodu nebo kabelové komory a veškeré případy, kdy jsou trajektorie podvrtní a protlaků ve vzdálenosti menší než 1,5 m od kabelovodu.

Příloha k *Vyjádření* 705382/16

Číslo žádosti: 0116 702 362

Informace k vytyčení *SEK*

V případě požadavku na vytyčení *PVSEK* společnosti *Česká telekomunikační infrastruktura a.s.* se, prosím, obraťte na společnosti uvedené níže.

Česká telekomunikační infrastruktura a.s. - středisko Čechy východ

se sídlem: Olšanská 2681/6, Praha 3, PSČ 13000

IČ: 04084063

DIČ: CZ04084063

kontakt: tel: 238464246 obslužná doba po-pa 7 - 15 hod

AZ GEONET - Pavel Kazda

se sídlem: Sedláčkova 1436/14, 500 02 Hradec Králové

IČ: 72885777

DIČ: CZ7308093045

kontakt: Pavel Kazda, mobil: 776020134, e-mail: azgeonet@seznam.cz

COM PLUS CZ, a.s.

se sídlem: Akademičtí Bedny 365, 500 03 Hradec Králové

IČ: 25772104

DIČ: CZ25772104

kontakt: Help Desk: tel.: 472702123, mobil: 724150190, e-mail: helpdesk@complus.cz
technik: Cyril Belej tel.: 724 483 810, e-mail: cyril.belej@complus.cz

CONTENT, s.r.o.

se sídlem: Karlov 1246, 594 01 Velké Meziříčí, pobočka: Okružní 28/18, 591 01 Žďár nad Sázavou

IČ: 63492164

DIČ: CZ63492164

kontakt: Martin Kalina, tel/fax: 566521721, mobil: 777702117, e-mail: kalina@content-vm.cz,
vytycenisiti@seznam.cz

ELTER, s.r.o.

se sídlem: Straněnská 1149, 539 01 Hlinsko

IČ: 49814419

DIČ: CZ49814419

kontakt: tel.: 469312100, mobil: 731115925, e-mail: elter.hlinsko@xaz.cz
Havel Stanislav, mobil: 736778264, Chadima Zdeněk, mobil: 731115933

EMP Pardubice s.r.o.

se sídlem: Erno Košťála 957, 530 12 Pardubice

IČ: 64793150

DIČ: CZ 64793150

kontakt: Bohumil Hubálek, mobil: 602492449, e-mail: emp.pce@seznam.cz

EMIPO-energomontáže s.r.o

se sídlem: U Větroldamu 5 568 02 Svitavy

IČ: 620 65 530

DIČ: CZ 620 65 530

kontakt: Ing. Dvořák Jaroslav, mobil: 724785113, e-mail: dvorakemipo@seznam.cz
Abraham Josef, mobil: 602173802, e-mail: dvorakemipo@seznam.cz

EUROSPOJ, v.o.s.

se sídlem: Průmyslová 387, 530 03 Pardubice

IČ: 47473991

DIČ: CZ 47473991

kontakt: Jan Matějka, tel.: 466616101, mobil: 608111234, e-mail: eurospoj@eurospoj.cz,
Petr Borovec, tel.: 466616101, mobil: 603150066, e-mail: eurospoj@eurospoj.cz

Příloha k *Výjádření* 705382/16

Číslo žádosti: 0116 702 362

Chadima Zdeněk

se sídlem: Máchova 257, 539 73 Skuteč
IČ: 01222163 DIČ:
kontakt: Zdeněk Chadima, tel:731115933, e-mail: z.chadima@tiscali.cz

Karel Horský

se sídlem: Poličská 877/36, 568 02 Svitavy - Předměstí
IČ: 01377841 DIČ:
kontakt: Karel Horský, mobil: 602 483 023, e-mail: k.horsky.sy@gmail.com

K+K ELTEC, s.r.o.

se sídlem: Smetanova 997, 517 41 Kostelec nad Orlicí
IČ: 25277308 DIČ: CZ25277308
kontakt: Radovan Krsek, mobil: 603486395, e-mail: krsek@eltec.cz

Libor Kos

se sídlem: Horní Čermná 5, 561 56 Horní Čermná
IČ: 40156770 DIČ:
kontakt: Libor Kos, mobil: 737906322, e-mail: libor.kos@email.cz

Michlovský stavební s.r.o.

se sídlem: Salaš 99, 76351 Zlín
IČ: 27714080 DIČ: CZ 27714080
kontakt: STŘEDSKO HRADEC KRÁLOVÉ:
Aleš Klimt, mobil: 602482988, e-mail: klimt@michlovsky.cz
Jiří Kladivo, mobil: 602 483 021, e-mail: kladivo@michlovsky.cz
Vítězslav Škrabal, mobil: 725 277 773, e-mail: skrabal@michlovsky.cz

Milan Šulc

se sídlem: Jamné nad Orlicí 190, PSČ: 561 65
IČ: 73655678 DIČ:
kontakt: Ing. Milan Šulc, mobil: 602482975, e-mail: sulcmilan@seznam.cz

SECURITY PARTNER, s.r.o.

se sídlem: Na Plácku 1330, Kostelec nad Orlicí
IČ: 48152871 DIČ: CZ48152871
kontakt: Ing. Roland Ságner, mobil: 777778256, e-mail: sagner@xkomfort.cz

STARMON s.r.o.

se sídlem: Průmyslová 1880, 565 01 Choceň
IČ: 49285751 DIČ: CZ49285751
kontakt: Marek Bedrníček, mobil: 605003042, e-mail: bedrnicek@starmon.cz

SUPTel a.s.

se sídlem: Hřbitovní 1322/15, 312 16 Plzeň
IČ: 25229397 DIČ: CZ25229397
kontakt: Vlastimil Koudelka, mobil: 725277777, e-mail: koudelka@suptel.cz

Příloha k *Vyjádření* 705382/16

Číslo žádosti: 0116 702 362

Telsit s.r.o.

se sídlem: K. Dolíkám 125, 503 11 Hradec Králové 15

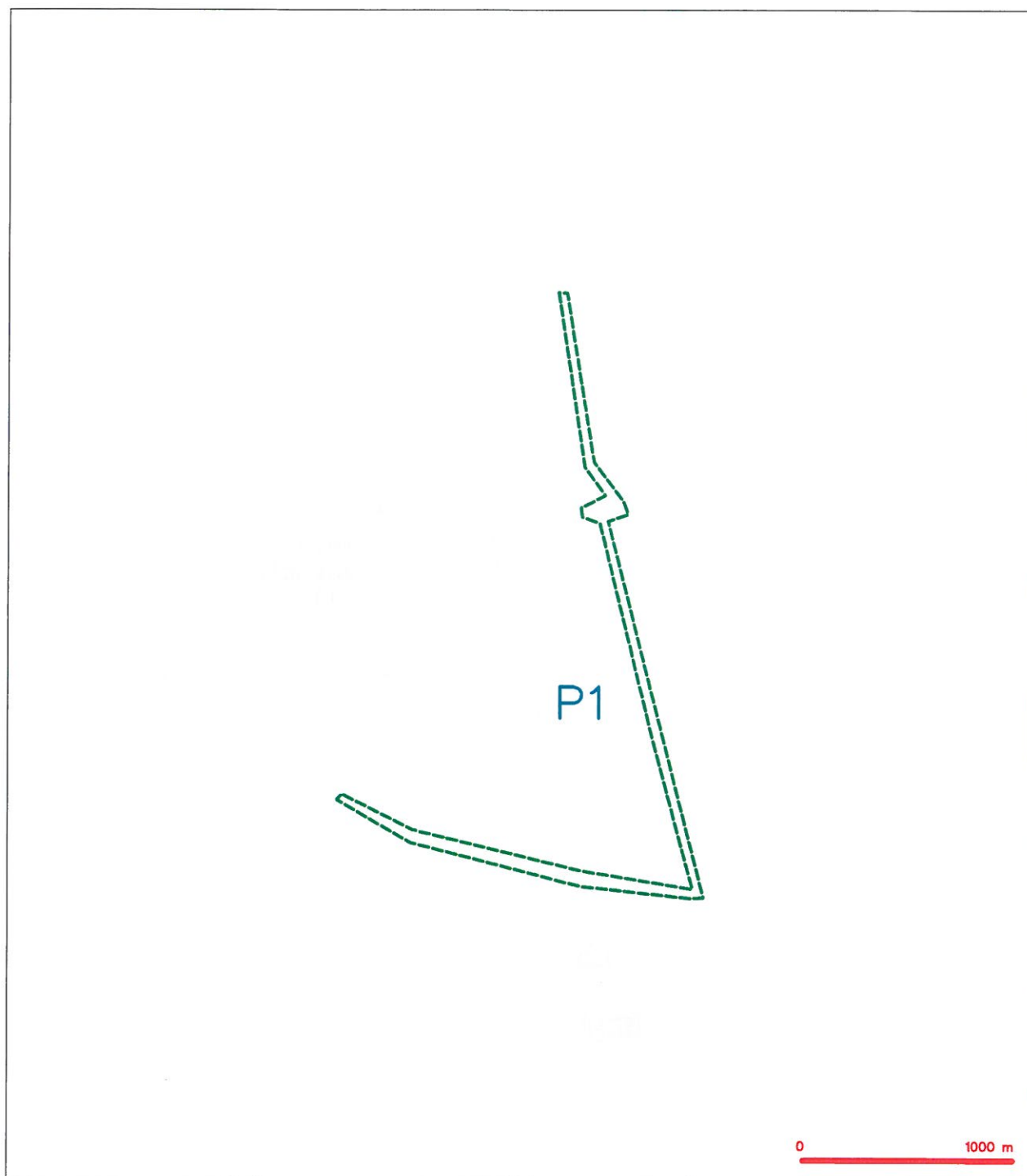
IČ: 62025384

DIČ: CZ62025384

kontakt: Petr Novák, mobil: 603592292, e-mail: novak@telsit.cz

Miroslav Kodrle, mobil: 603593934, e-mail: kodrle@telsit.cz

SITUAČNÍ VÝKRES - ZÁJMOVÉ ÚZEMÍ

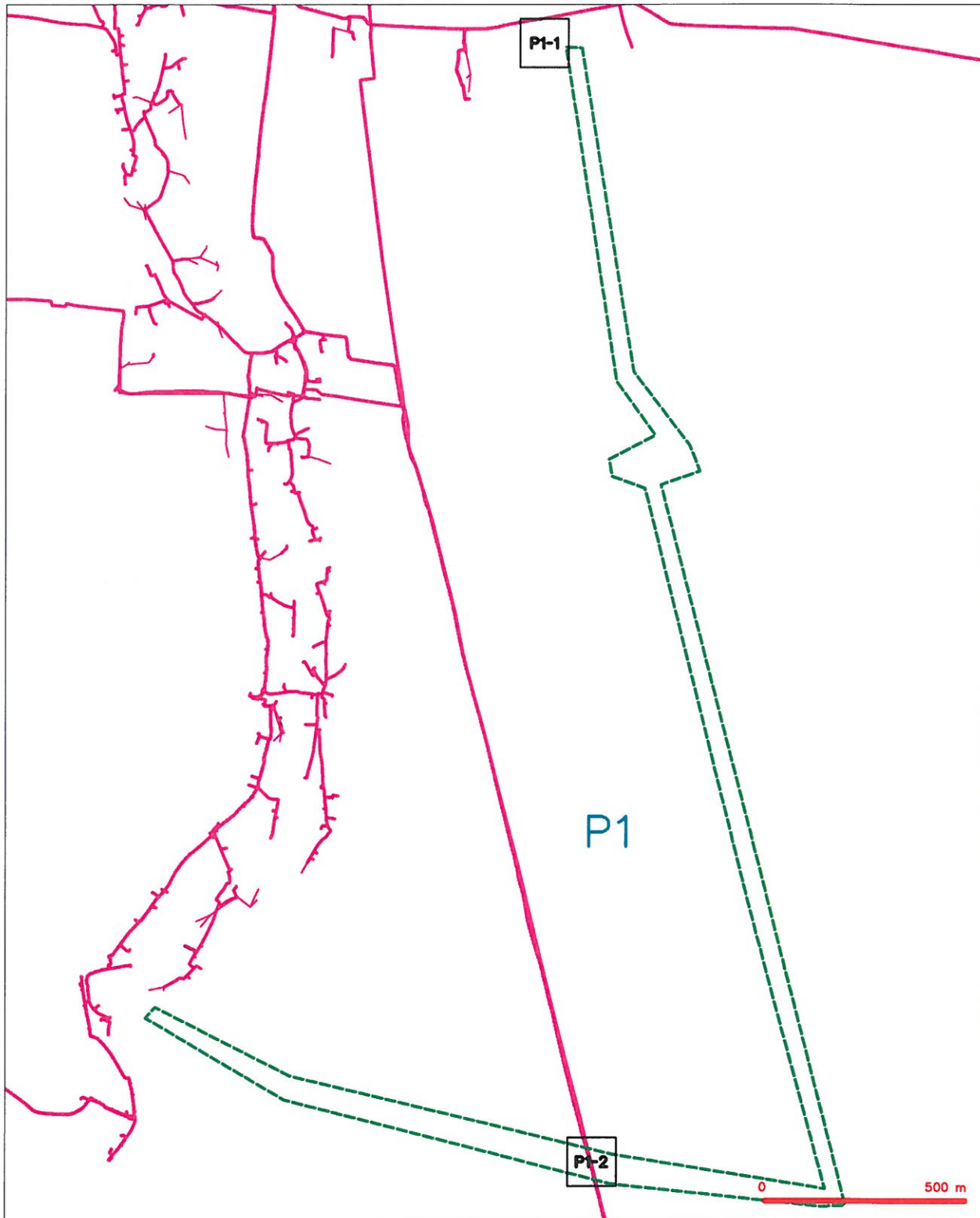


LEGENDA

----- hranice zájmového území k vyjádření

Handwritten signature
Česká telekomunikační infrastruktura a.s.
Olšanská 2681/6
130 00 Praha 3
DIČ: CZ04084063
96

SITUAČNÍ VÝKRES - POLYGON 1



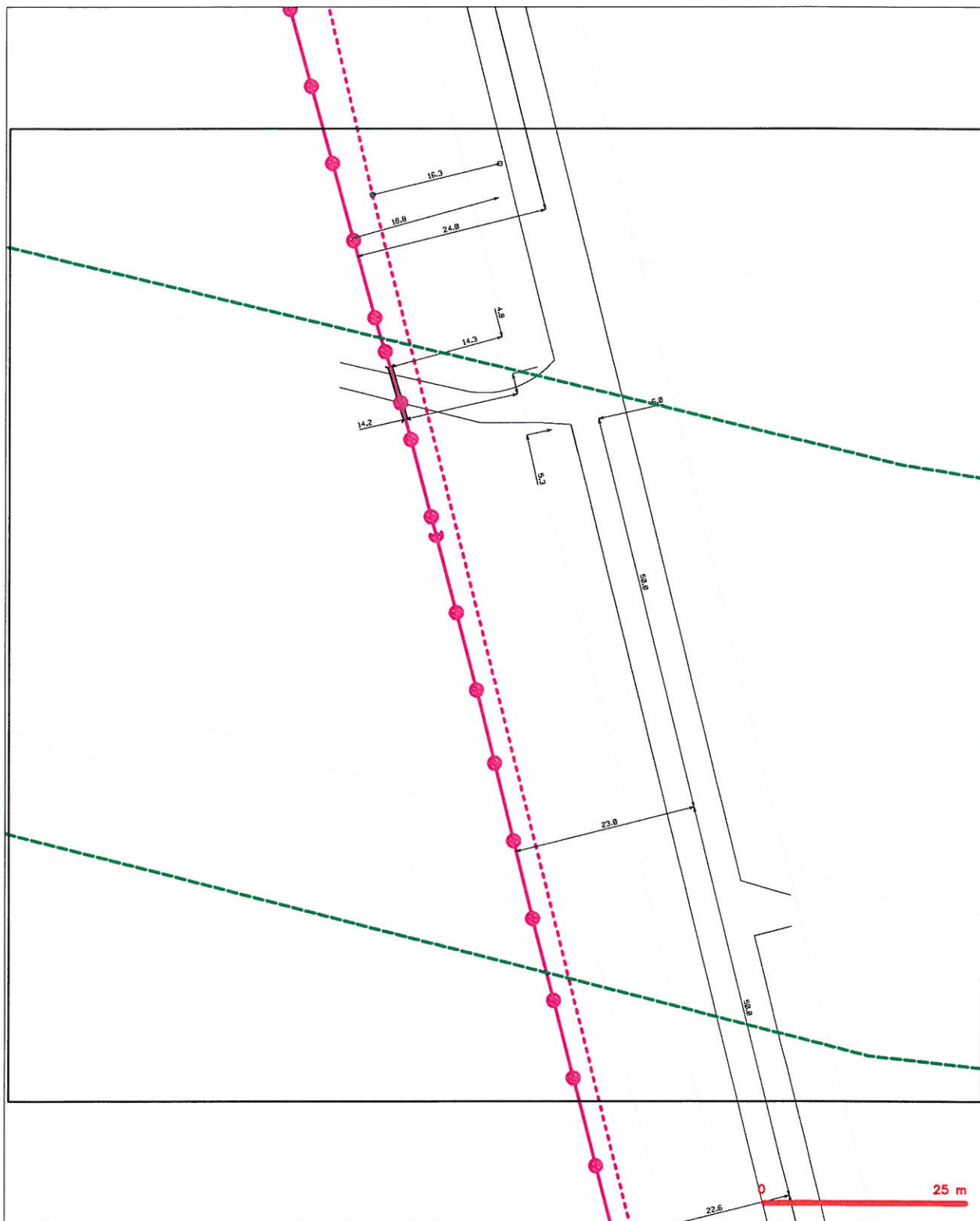
LEGENDA

- | | | | |
|--|---|--|---|
| | trase sdělovací území s vyjádření | | nerozměřený průběh optického kabelu, MDPE trubky nebo svazků optického a metalického kabelu |
| | NV přípojná území s NV přípojkou CETIN | | rozdělovací skříň, odvětvová pásmo rozdělovací skříň |
| | záměrný průběh metalického kabelu | | podzemní skříň |
| | záměrný průběh optického kabelu, MDPE trubky nebo svazků optického a metalického kabelu | | napravovací skříň |
| | nerozměřený průběh metalického kabelu | | podzemní skříň cizí |
| | podzemní skříň cizí | | skříň s NV |
| | | | skříň s NV |



- | | | | |
|---|--|---|---|
| | trase zjednotené území a vyřezání | | nezaměření přírub optického kabelu, HDPE trubky |
| | NV přípojná, území a NV přípojná ČSTN | | něbo součástí optického a metalizačního kabelu |
|  | zaměření přírub metalizačního kabelu |  | rozdělní síť, ochranný pásmo rozdělní síť |
|  | zaměření přírub optického kabelu, HDPE trubky |  | podzemní síť |
| | něbo součástí optického a metalizačního kabelu | | neorganizovaná síť |
| | nezaměření přírub metalizačního kabelu | | podzemní síť číh |
|  | podzemní síť číh |  | síť a NV |

SITUAČNÍ VÝKRES - POLYGON 1, list kladu P1-2



LEGENDA

- | | | | |
|--|--|--|--|
| | hranice příslušného území a vyjádření | | nezaměřený průběh optického kabelu, NDPE trubky nebo souběh optického a metalického kabelu |
| | NV přípojná území z NV přípojek CETIN | | radové síť, ochranná pásmo radové síť |
| | zaměřený průběh metalického kabelu | | podzemní síť |
| | zaměřený průběh optického kabelu, NDPE trubky nebo souběh optického a metalického kabelu | | napravovaný síť |
| | nezaměřený průběh metalického kabelu | | podzemní síť zvl. |
| | podzemní síť zvl. | | síť z NV |
| | | | kollektor, kabelovod |

AGROPROJEKT PSO s.r.o.
Ing. Daniel Tomana
Slavíčkova 840/1b
638 00 Brno

Číslo jednací 1201610527

Datum 15.9.2016

Vyřizuje Jaroslav Lejska

telefon +420 602 760 472

e-mail Jaroslav.Lejska@cdt.cz

Věc: **Souhrnné stanovisko k existenci komunikačního vedení a zařízení ve správě ČD - Telematika a.s. ke stavebnímu řízení.**

Název stavby: **Polní cesta C3 v k.ú. Hradec nad Svitavou**

Při realizaci výše uvedené stavby **NEDOJDE** ke styku se sítí elektronických komunikací, která je chráněna ochranným pásmem dle §102 zák. č. 127/2005 Sb., o elektronických komunikacích.

Toto vyjádření platí pouze pro dokumentaci ověřenou společností ČD - Telematika a.s. a pro rozsah prací na ní vyznačených.

Vyjádření je platné pouze pro zájmové území vyznačené žadatelem včetně důvodu stanoveného žadatelem.

Vyjádření pozbývá platnosti dne 15.9.2018

ČD - Telematika a.s.
Pernerova 2819/2a
130 00 Praha 3

AGROPROJEKT PSO s.r.o.
Daniel Tomana Ing.
Slavičková 1b/840
63800 Brno

Váš dopis značka / ze dne	Naše značka	Vyřizuje / linka	Místo odeslání / dne
0000186276/ 9.9.2016	0000013505	Jelínková / 251 618 458	Praha / 9.9.2016

Vyjádření k existenci sítí

vydané podle § 161 zákona č. 183/2006 Sb., o územním plánování a stavebním řádu (stavební zákon)

Název akce: Polní cesta C3 v k.ú. Hradec nad Svitavou

Důvod žádosti: Stavební řízení / dodatečné stavební povolení

Vážený pane/ Vážená paní,

na základě Vaší žádosti Vám sdělujeme, že v místě uvažované stavby (definované polygonem zakresleným v žádosti, která je nedílnou přílohou tohoto vyjádření) se **nenachází** žádné elektrické zařízení v majetku provozovatele přenosové soustavy ČEPS, a.s., ani jeho ochranné pásmo. Z hlediska rozvojových zájmů společnosti ČEPS, a.s. **bez připomínek**.

Toto vyjádření vydala společnost HRDLIČKA, spol. s r.o. v zastoupení společnosti ČEPS, a.s. dne 9.9.2016. Vyjádření má platnost 12 měsíců od data vydání.



Elektronicky podepsal(a) Hrdlička spol.s r.o.
Datum: 9.9.2016 15:33:09 CEST

V případě dotazů kontaktujte zákaznické centrum společnosti HRDLIČKA, spol. s r.o.:

Jana Jelínková
Za Lužinami 1084/33
155 00 Praha 5 – Stodůlky
tel.: +420 251 618 458
e-mail: info@mawis.eu

Příloha: Žádost o vyjádření č. 0000186276

Společnost HRDLIČKA, spol. s r.o. je pověřena společností ČEPS, a.s. k vydávání vyjádření k existenci sítí jejím jménem v oblastech, které jsou mimo zájmové území ČEPS, a.s. mandátní smlouvou číslo 1800002353 ze dne 9.12.2011 a plnou mocí ze dne 04.02.2015. Tato vyjádření mají platnost originálu a jsou v elektronické formě opatřena elektronickou značkou vydavatele.

Žádost o vyjádření k existenci sítí v majetku ČEPS, a.s. je možné podat elektronicky prostřednictvím služby e-UtilityReport ze stránek www.ceps.cz (Pro partnery > Žádost o vyjádření k existenci sítí).



ŽADATEL

AGROPROJEKT PSO s.r.o.

NAŠE ZNAČKA
0100628020

VYŘIZUJE/ LINKA
840 840 840

VYŘÍZENO DNE
12.09.2016

Věc: Sdělení o existenci energetického zařízení společnosti ČEZ Distribuce, a. s., pro akci:

Polní cesta C3 v k.ú. Hradec nad Svitavou

Vážený zákazníku,

dovolujeme si reagovat na Vaši žádost číslo 0100628020 ze dne 12.09.2016, která se týkala sdělení o existenci energetického zařízení. Na Vámi uvedeném zájmovém území se **nenachází energetické zařízení v majetku společnosti ČEZ Distribuce, a. s.**

Zároveň si Vás dovoluujeme upozornit, že se v zájmovém území může nacházet energetické zařízení, které není v majetku společnosti ČEZ Distribuce, a. s.

Toto sdělení je platné do 12.03.2017.

V souvislosti s výše uvedeným si Vás dovoluujeme upozornit, že uvedené sdělení včetně jeho příloh představuje skutečnosti tvořící obchodní tajemství společnosti ČEZ Distribuce, a. s. Poskytnuté informace jsou dále také důvěrnými informacemi a obchodně citlivými informacemi společnosti ČEZ Distribuce, a. s. Z výše uvedených důvodů si Vás proto společnost ČEZ Distribuce, a. s. dovoluje upozornit, že s poskytnutými informacemi je potřeba nakládat dle platných právních předpisů, v opačném případě se vystavujete postihu ve smyslu platné právní úpravy. V této souvislosti si Vás dále dovoluujeme upozornit, že požadované informace nesmí být předány, sděleny, využity, zpřístupněny, či jiným způsobem postoupeny na jakoukoli třetí osobu bez předchozího prokazatelného souhlasu společnosti ČEZ Distribuce, a. s. Informace o existenci sítí mohou být využity pouze pro účel, pro který byly vyžádány.

S pozdravem

z pověření POV/ŘDA/94/0118/2014

Ing. Zbyněk Businský

Vedoucí odboru Správa dat o sítí

ČEZ Distribuce, a. s.

Přílohy

Situační výkres zájmového území

ČEZ Distribuce, a. s.

Děčín, Děčín IV-Podmokly, Teplická 874/8, PSČ 405 02 | IČ: 24729035, DIČ: CZ24729035 |
tel. zákaznické služby: 840 840 840, fax: +420 371 102 008, tel. poruchové služby: 840 850 860
e-mail: info@cezdistribuce.cz, www.cezdistribuce.cz | bank. spoj.: KB Praha 35-4544580267/0100
zapsaná v obchodním rejstříku vedeném u Krajského soudu v Ústí nad Labem, oddíl B, vložka 2145
Zasílací adresa pro zákazníky: Guldenerova 2577/19, PSČ 326 00, Plzeň



ŽADATEL
AGROPROJEKT PSO s.r.o.

NAŠE ZNAČKA
0200497524

VYŘIZUJE / LINKA
ČEZ ICT Services, a. s.

VYŘÍZENO DNE
12.09.2016

Pro: **Stavební řízení**

Věc: Sdělení o existenci komunikačního vedení společnosti ČEZ ICT Services, a. s., pro akci:

Polní cesta C3 v k.ú. Hradec nad Svitavou

Vážený zákazníku,

dovolujeme si reagovat na Vaši žádost číslo 0200497524 ze dne 12.09.2016, která se týkala sdělení o existenci komunikačního zařízení na Vámi určeném zájmovém území.

Dle vědomí společnosti ČEZ ICT Services, a. s. se na Vámi vymezeném zájmovém území **nenachází komunikační zařízení v majetku společnosti ČEZ ICT Services, a. s.**

Zároveň si Vás dovoluujeme upozornit, že není vyloučeno, že se ve Vámi vymezeném zájmovém území nachází jiné zařízení, které není v majetku společnosti ČEZ ICT Services, a. s.

Toto sdělení je platné do 12.09.2017.

V souvislosti s výše uvedeným si Vás dovoluujeme upozornit, že sdělení o existenci či neexistenci sítí představuje skutečnosti tvořící obchodní tajemství společnosti ČEZ ICT Services, a. s. Poskytnuté informace jsou dále také důvěrnými informacemi společnosti ČEZ ICT Services, a. s. Z výše uvedených důvodů si Vás proto společnost ČEZ ICT Services, a. s. dovoluje upozornit, že s poskytnutými informacemi je potřeba nakládat dle platných právních předpisů, v opačném případě se vystavujete postihu ve smyslu platné právní úpravy. V této souvislosti si Vás dovoluujeme rovněž upozornit, že požadované informace nesmí být předány, sděleny, využity, zpřístupněny, či jiným způsobem postoupeny na jakoukoli třetí osobu bez předchozího prokazatelného souhlasu společnosti ČEZ ICT Services, a. s. Informace o existenci sítí mohou být využity pouze pro účel, pro který byly vyžádány.

S pozdravem

Martin Šklíba
ČEZ ICT Services, a. s.

Přílohy

Situační výkres zájmového území

Sekce ekonomická a majetková Ministerstva obrany
odbor ochrany územních zájmů a řízení programů nemovité infrastruktury
Tychonova 1, Praha 6, PSČ 160 01, datová schránka hjyaavk

Sp.zn. 56218/2016-8201-OÚZ-PCE

V Pardubicích dne 3. října 2016

Výtisk jediný

Počet listů: 1

Počet stran: 2

Agroprojekt PSO s.r.o.
Ing. Daniel Tomana
Slavičková 1b

638 00 Brno

Polní cesta C3, délka úpravy 5016m, k.ú. Hradec nad Svitavou

Ve smyslu § 175 zákona č.183/2006 Sb., o územním plánování a stavebním řádu (stavební zákon), zákona č. 222/1999 Sb. o zajišťování obrany České republiky v platných zněních a v souladu s resortními předpisy bylo provedeno vyhodnocení výše uvedené akce.

Proti předloženému návrhu nemám námitek a vydávám

z á v a z n é s t a n o v í s k o

České republiky - Ministerstva obrany, jejímž jménem jedná na základě pověření ministra obrany ze dne 11. září 2015 a ve smyslu § 7, odst. 2 zákona č. 219/2000 Sb. vedoucí oddělení ochrany územních zájmů Pardubice, Odboru ochrany územních zájmů a řízení programů nemovité infrastruktury, Sekce ekonomické a majetkové, Bc. Pavla Hromádková, se sídlem Teplého 1899, 530 02 Pardubice.

Realizace akce se povoluje při dodržení údajů předložené projektové dokumentace (situování, výška, rozsah apod.).

Stanovisko je platné dva roky za předpokladu, že nedojde ke změnám v hlavních parametrech stavby. Nebude-li stavba v termínu zahájena, musí být požádáno o nové rozhodnutí (včetně nového předložení dokumentace) nejméně 60 dnů před ukončením platnosti.

Stanovisko platí současně pro všechny další stupně projektu i pro veškeré další řízení (např. vodoprávní apod.). Na jeho základě lze vydat územní rozhodnutí, vodohospodářské rozhodnutí, případně i zjednodušené územní řízení nebo stavební povolení. Investor (projektant) má právo k jeho rozmnožení a použití pro všechny potřebné účely, je však povinen předat ho v opise všem dalším složkám, které budou na akci spoluúčastné, aby se zabránilo zbytečnému projednávání.

Toto závazné stanovisko není souhlasem vlastníka pozemků a nemovitostí ve vlastnictví ČR-MO s výše uvedenou akcí dle § 85 a § 109 zákona č. 183/2006 Sb., ve znění pozdějších předpisů. V případě, že jsou navrhovanou stavbou (rekonstrukcí, ...) dotčena jakákoliv vlastnická práva k nemovitostem ve vlastnictví ČR, ke kterým má Ministerstvo obrany příslušnost hospodaření, kontaktujte v souladu s vlastnickým právem na listu vlastnictví Agenturu hospodaření s nemovitým majetkem MO, Odbor územní správy majetku Pardubice, Teplého 1899, 530 02 Pardubice.

Podmínky: Nejsou.

V řešené lokalitě se nenachází vojenské inženýrské sítě.

Vyřizuje: Zuzana Jakoubková, tel: 973 245 682

Bc. Pavla Hromádková
vedoucí oddělení ochrany územních zájmů Pardubice

Adresa pro doručování:

Sekce ekonomická a majetková MO, Oddělení ochrany územních zájmů Pardubice, Teplého 1899, 530 02 Pardubice, IDS: hjyaavk.

Při další případné korespondenci, týkající se uvedené věci, uveďte naši spisovou značku.



Datová schránka: 784cctd, AGROPROJEKT PSO s.r.o.

Uživatel: Alena Kupková

Dodaná zpráva - Detail zprávy

Věc: Polní cesta C3, délka úpravy 5016m, k.ú. Hradec nad Svitavou

ID zprávy: 405199175

Typ zprávy: Přečtená Datová zpráva

Datum a čas doručení: 4. 10. 2016 v 07:30:06

Odesílatel: Ministerstvo obrany, Tychonova 221/1, 16000 Praha 6, CZ

ID schránky: hjyaavk

Typ schránky: OVM

Odesílající osoba: Lubomír Kovařík, Administrátor

Zmocnění: Nezádáno

Odstavec: Nezádáno

Naše čís. jednací: 172-870/2016-8201

Naše spisová zn.: Nezádáno

Vaše čís. jednací: Nezádáno

Vaše spisová zn.: Nezádáno

K rukám: Nezádáno

Do vlastních rukou: Ne

Přílohy:

56218.pdf (87,46 kB)

HAŠIČSKÝ ZÁCHRANNÝ SBOR

PAZDUBICKÉHO KRÁJE

Tomana Daniel

Od: Tomana Daniel

Odesláno: 13. října 2016 10:51

Komu: 'jiri.lnenicka@pak.izscr.cz'

Předmět: Polní cesta C3 v k.ú. Hradec nad Svitavou

Přílohy: Hradec_C3_C1_Technická zpráva.pdf; Hradec_C3_E_Zásady organizace výstavby.pdf

Dobrý den,
na základě telefonického rozhovoru zasílám v příloze technickou zprávu
k projektové dokumentaci - Polní cesta C3 v k.ú. Hradec nad Svitavou.

S pozdravem
Ing. Daniel Tomana
AGROPROJEKT PSO s.r.o.
Slavičková 1b, Brno 638 00
Tel.: +420 775 782 176

10.11.2016



**Krajský úřad
Pardubického kraje
odbor dopravy a silničního hospodářství**

Váš dopis zn.: -

Ze dne: 8.9.2016

Číslo jednací: ODSH-74037/2016- Li

Vyřizuje: Ing. Lutobor Lipan

Telefon: 466 026 172

E-mail: lutobor.lipan@pardubickykraj.cz

Mobil:

Fax: 466 026 394

Datum: 24.10.2016

AGROPROJEKT PSO s.r.o.

Slavičkova 840/1b

638 00 Brno

Stanovisko k projektové dokumentaci pro stavební povolení na akci „Polní cesta C3 v k.ú. Hradec nad Svitavou“ v rámci KPOÚ - plánu společných zařízení v k.ú. Hradec nad Svitavou.

Krajský úřad Pardubického kraje v Pardubicích odbor dopravy a silničního hospodářství jako silniční správní úřad ve věcech silnic I. třídy dle § 40, odst. 3) zákona č. 13/1997 Sb. o pozemních komunikacích ve znění pozdějších předpisů (dále jen „zákon o PK“) se seznámil s projektovou dokumentací pro stavební povolení na akci „Polní cesta C3 v k.ú. Hradec nad Svitavou“, zpracovanou v rámci KPOÚ Hradec nad Svitavou, které se dotýká silnice I. třídy č. 43, a k věci zaujímá toto stanovisko:

Projektová dokumentace z hlediska silnice I. třídy respektuje požadavky našeho úřadu č.j. ODSH-24773/2008-Li ze dne 11.6.2008, a proto k ní nemáme závažnějších připomínek či námitek.

Vzhledem k tomu, že předložená DSP neobsahuje znázornění rozhledových trojúhelníků podle platné ČSN 736109 – Projektování polních cest z 02/2013, připomínáme, že napojení polní cesty na silnici musí zajistit dodržení bezpečnostních parametrů (především dodržení rozhledových polí) podle čl. 11 ČSN 736109. V těchto rozhledových polích nesmí být překážky, které by bránily přímému rozhledu z rozhledového bodu vozidla na polní cestě (čl. 11.2.1.2). Rozhledové trojúhelníky požadujeme zpracovat do PD.

Dále připomínáme, že v případě nového napojení na silnici nebo při rekonstrukci místa napojení cest stávajících je nutné, aby stavebník požádal příslušný silniční správní úřad o vydání rozhodnutí u dle § 10 zákona o PK (připojování pozemních komunikací). K žádosti je m.j. nutné doložit detail napojení polní cesty na silnici vč. výkresů propustku a rozhledové trojúhelníky sjezdů.

Propustky musí mít šikmá čela podle ustanovení ČSN 736101/Z1, čl. 12.1.2, odst.2 a jejich světlost musí respektovat ustanovení § 12, odst. 2 vyhl. č. 104/1997 Sb.

Musí být zabráněno vytékání dešťové vody z polní cesty na silnici.

Napojení polní cesty na silnici musí být označeno směrovými sloupky červenými kulatými Z 11g.

otisk úředního razítka

Ing. Ladislav Umbraun
vedoucí odboru dopravy
a silničního hospodářství
v zastoupení Ing. Mojmír Myšák
vedoucí oddělení silničního hospodářství

Dodaná zpráva - Detail zprávy

Věc: stanovisko k DSP KPÚ Hradec nad Svitavou - polní cesta C3

ID zprávy: 411045391

Typ zprávy: Přečtená Datová zpráva

Datum a čas doručení: 24. 10. 2016 v 15:30:25

Odesílatel: Pardubický kraj, Komenského náměstí 125, 53002 Pardubice, CZ

ID schránky: z28bwu9

Typ schránky: OVM

Odesílající osoba: Pověřená osoba

Zmocnění: Nezádáno

Odstavec: Nezádáno

Naše čís. jednací: KrÚ 74037/2016

Naše spisová zn.: Nezádáno

Vaše čís. jednací: Nezádáno

Vaše spisová zn.: Nezádáno

K rukám: p. Tomana

Do vlastních rukou: Ne

Přílohy:

74037_stan_DSP_KPU_Hradec_polni_cesta.pdf (403,09 kB)



KRAJSKÝ ÚŘAD
Pardubického kraje
odbor životního prostředí a zemědělství

Spisová značka: SpKrÚ 66394/2016/OŽPZ
Číslo jednací: KrÚ 72775/2016/OŽPZ/KU
Vyřizuje: Ing. Kučera
Telefon: 466 026 359
E-mail: j.kucera@pardubickykraj.cz
Fax: 466 026 392

AGROPROJEKT PSO s.r.o.
Slavičkova 840/1b
638 00 Brno

Datum: 18. 10. 2016

Vyjádření Krajského úřadu Pardubického kraje, odboru životního prostředí a zemědělství, k záměru:

Název záměru: „Polní cesta C3 v k. ú. Hradec nad Svitavou“

Oznamovatel: Státní pozemkový úřad, Krajský pozemkový úřad pro Pardubický kraj, pobočka Svitavy, v zastoupení společnosti AGROPROJEKT PSO s.r.o., Slavičkova 840/1b, 638 00 Brno, IČ: 41601483

Umístění: obec Hradec nad Svitavou, k. ú. Hradec nad Svitavou

Předmětem záměru je rekonstrukce stávající hlavní polní cesty C3 o délce 5 016 m s cílem odklonit zemědělskou dopravu ze silnice I/43. Trasa začíná stávajícím hospodářským sjezdem ze silnice II/366, v km 3,820 kříží sinici I/43 a končí napojením na místní komunikaci v jižní části intravilánu obce.

Orgán ochrany přírody (zpracovatel Ing. Tomáš Sigl)

Z hlediska zájmů svěřených zákonem č. 114/1992 Sb., o ochraně přírody a krajiny, v platném znění, do působnosti Krajského úřadu Pardubického kraje, orgánu ochrany přírody, tj. územní systém ekologické stability (regionální úroveň), přírodní parky, zvláště chráněná území (přírodní rezervace a památky), evropsky významné lokality, ptačí oblasti a zvláště chráněné druhy rostlin a živočichů, nejsou k předloženému záměru žádné zásadní připomínky.

Orgán ochrany zemědělského půdního fondu (zpracovatel Mgr. Vlastimil Drda)

Z hlediska zákona č. 334/1992 Sb., o ochraně zemědělského půdního fondu, v platném znění (dále jen zákon), není proti záměru zásadních námitek. Dojde-li k záboru zemědělské půdy dle ustanovení § 9 zákona, a je-li předložený záměr v souladu se schváleným ÚPO, bude souhlas ve smyslu § 9 zákona vydán na základě žádosti investora samostatně. V případě, že zábor bude do 1 ha, je příslušným orgánem k posouzení odnětí příslušný obecní úřad obce s rozšířenou působností, nad 1 ha je tímto orgánem Krajský úřad Pardubického kraje, nad 10 ha Ministerstvo životního prostředí. Součástí žádosti jsou stanoveny § 9 odst. 6 zákona.

Orgán státní správy lesů (zpracovatel Ing. Václav Bros)

Z předložených podkladů záměru je zřejmé dotčení pozemků určených k plnění funkcí lesa (p.p.č. 7793, 7796, 7797, 7799 a 7800 v k.ú. Hradec nad Svitavou).

Protože jsou v řízení podle zvláštních právních předpisů tímto dotčeny zájmy chráněné zákonem č. 289/1995 Sb., o lesích a o změně a doplnění některých zákonů, ve znění pozdějších předpisů je třeba vydat souhlas, který bude podkladem pro územní rozhodnutí, jímž mají být dotčeny pozemky určené k plnění funkcí lesa, a dále rozhodnutí o umístění stavby či využití území do 50 m od okraje lesa podle § 14 odst. 2 citovaného zákona.

Souhlas je závazným stanoviskem, jehož obsah je závazný pro výrokovou část následného rozhodnutí správního orgánu.

Protože se v daném případě nejedná o těžbu nevyhrazených nerostů ani o dotčení pozemků určených k plnění funkcí lesa o výměře 1 ha a více, je proto pro udělení souhlasu věcně a místně příslušný orgán státní správy lesů Městského úřadu Svitavy.

Orgán posuzování vlivů na životní prostředí (zpracovatel Ing. Jiří Kučera)

Zákon č. 100/2001 S., o posuzování vlivů na životní prostředí a o změně některých souvisejících zákonů (zákon o posuzování vlivů na životní prostředí), ve znění pozdějších předpisů (dále také „zákon“), v ust. § 1 odst. 2 zákona stanoví, že posuzování vlivů na životní prostředí podléhají záměry, jejichž provedení by mohlo závažně ovlivnit životní prostředí. Výše uvedený záměr „Polní cesta C3 v k. ú. Hradec nad Svitavou“, není záměrem podle § 3 písm. a) zákona, protože není uveden v příloze č. 1 k zákonu a na jeho posuzování se nevztahují ustanovení zákona o posuzování vlivů na životní prostředí.

Příslušný úřad není dotčeným správním orgánem (úřadem) v navazujících správních řízeních podle § 10 odst. 4 zákona.

Z předložených materiálů vyplývá, že záměr „Polní cesta C3 v k. ú. Hradec nad Svitavou“ se nedotýká dalších zájmů na ochranu životního prostředí, které jsou v kompetenci zdejšího odboru životního prostředí a zemědělství.

Ing. Josef Hejduk
vedoucí odboru

Dodaná zpráva - Detail zprávy

Věc: OŽPZ společné vyjádření
ID zprávy: 409761872
Typ zprávy: Přečtená Datová zpráva
Datum a čas doručení: 20. 10. 2016 v 08:44:00

Odesílatel: Pardubický kraj, Komenského náměstí 125, 53002 Pardubice, CZ
ID schránky: z28bwu9
Typ schránky: OVM
Odesílající osoba: Pověřená osoba

Zmocnění: Nežadáno
Odstavec: Nežadáno
Naše čís. jednací: KrÚ 72775/2016
Naše spisová zn.: SpKrÚ 66394/2016 OŽPZ OIP
Vaše čís. jednací: Nežadáno
Vaše spisová zn.: Nežadáno
K rukám: Nežadáno
Do vlastních rukou: Ne

Přílohy:

Hradec_nad_Svitavou_cesta_66394.pdf (411,78 kB)

AGROPROJEKT PSO s.r.o.

Slavičková 840/1b

638 00 Brno

Česká republika

VÁŠ DOPIS ZN.	ČÍSLO JEDNACÍ LCR161/001090/2016	SPISOVÁ ZNAČKA	DATUM 19.9.2016
VYŘIZUJE Kulhan	TELEFON 724 524 271	GSM	FAX
			E-MAIL kulhan.ls161@lesycr.cz

Vyjádření k žádosti o stanovisko pro akci „Polní cesta C3 v k.ú. Hradec nad Svitavou“

K Vaší žádosti o stanovisko a souhlas k projektové dokumentaci ke stavebnímu povolení na akci „Polní cesta C3 v k.ú. Hradec nad Svitavou“ Vám sdělujeme, že v území zpřístupňovaném touto cestou Lesy České republiky, s.p. obhospodařují již jen několik zbývajících pozemků, nicméně i přesto se existence této cesty váže na jejich zpřístupnění.


Samotná stavba se nedotýká přímo pozemků, k nimž máme právo hospodařit, tudíž vliv stavební činnosti nenastane. Se samotnou stavbou a jejím navrženým provedením souhlasíme, neboť jak je výše uvedeno, je pro nás jednou z možných přístupových možností k námi obhospodařovaným pozemkům.

Pouze upozorňujeme, že Lesy české republiky, s.p. nejsou správním orgánem a tudíž toto stanovisko je pouze stanoviskem zástupce vlastníka, v tomto případě České republiky, nikoliv stanoviskem orgánu státní správy – koordinovaným stanoviskem.

S pozdravem

Lesy České republiky, s.p. [03]
se sídlem Přemyslova 1106/19, Nový Hradec Králové
500 08 Hradec Králové
IČ: 42196451, DIČ: CZ42196451
Lesní správa Svitavy
Vančurova 1298/1, Předměstí, 568 02 Svitavy

Ing. Radislav Koráb
lesní správce



MĚSTSKÝ
ÚŘAD
SVITAVY

T.G. Masaryka 35
568 11 Svitavy

AGROPROJEKT PSO s.r.o.
Slavíčkova 840/1b
638 00 Brno

odbor
dopravy

Vaše zn./ ze dne

Naše zn.

Vyřizuje/tel.

Svitavy

e-mail

45572-16/OD-6632-2016/DIR

Dirr/461550462

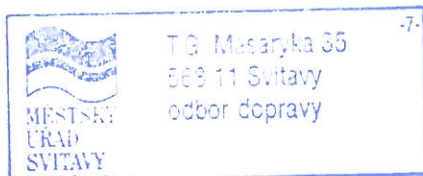
2016-09-22

radek.dirr@svitavy.cz

Věc: Vyjádření k projektové dokumentaci stavby pro stavební povolení „Polní cesta C3 v k.ú. Hradec nad Svitavou“.

Městský úřad Svitavy, odbor dopravy vykonávající působnost silničního správního úřadu a speciálního stavebního úřadu ve věcech silnic II. a III. třídy a veřejně přístupných účelových komunikací dle § 40 odst. 4 písm. a) zákona č.13/1997 Sb., o pozemních komunikacích obdržel dne 9.9.2016 žádost o vydání stanoviska k projektové dokumentaci stavby pro stavební povolení „**Polní cesta C3 v k.ú. Hradec nad Svitavou**“.

Po prostudování části projektové dokumentace (situace) MěÚ Svitavy, odboru dopravy jako místně příslušnému silničnímu správnímu úřadu nejsou známy žádné okolnosti, které by bránily výstavbě výše uvedené stavby v dané lokalitě. **Souhlasíme** proto s navrženým řešením a proti výstavbě „**Polní cesty C3 v k.ú. Hradec nad Svitavou**“ **nemáme námitek**. Souhlasíme s vydáním stavebního povolení na výše uvedenou stavbu.



„otisk úředního razítka“

Ing. Miroslav Doseděl

vedoucí odboru dopravy

Městský úřad Svitavy

odbor životního prostředí, T. G. Masaryka 5/35, Svitavy

tel.: 461 550 211, fax.: 461 532 141. mail: posta@svitavy.cz, www.svitavy.cz

Svitavy, dne 3. listopadu 2016

Č.j.: 52374-16/OZP-kor

Spis: 380-2016

Vyřizuje: Martina Kočvarová, Ing. Marek Antoš

Telefon: 461 550 252, 461 550 240

E-mail: martina.kocvarova@svitavy.cz, marek.antos@svitavy.cz

Žadatel:

Agroprojekt PSO s.r.o., Slavíčková 840/1b, 638 00 Brno

Odbor životního prostředí Městského úřadu Svitavy v souladu s ustanovením § 154 zákona č. 500/2004 Sb., správní řád, v platném znění (dále jen „správní řád“), vydává toto

vyjádření

na základě žádosti doručené dne 18.10.2016, kterou podala firma Agroprojekt PSO s.r.o., Slavíčková 840/1b, 638 00 Brno k akci: „**Polní cesta C3 v k.ú. Hradec nad Svitavou**“, investor: SPÚ, KPÚ pro Pardubický kraj, pobočka Svitavy, dle předložené dokumentace - viz námi ověřená situace, kterou vypracovala firma Agroprojekt PSO s.r.o., Slavíčková 840/1b, 638 00 Brno, stupeň: DSP+DPS, datum: 11/2016, která je nedílnou přílohou tohoto vyjádření a konstatuje:

1. z hlediska uplatňování zájmů chráněných zákonem č.254/2001 Sb., o vodách, v platném znění

bez připomínek

2. z hlediska uplatňování zájmů chráněných zákonem č.289/1995 Sb., o lesích, v platném znění

Městský úřad Svitavy, odbor životního prostředí, orgán státní správy lesů (dále jen „správní orgán“) podle § 47 odst. 1 písm. a) zákona č. 289/1995 Sb., o lesích, ve znění pozdějších předpisů (dále jen „lesní zákon“), sděluje k předloženému návrhu následující:

Z předloženého návrhu je patrné, že výše uvedenou stavbou je dotčeno ochranné pásmo pozemků určených k plnění funkcí lesa (do 50 m od okraje lesa), proto je potřeba požádat příslušný orgán státní správy lesů (v tomto případě MěÚ Svitavy, odbor životního prostředí) o vydání závazného stanoviska pro stavbu umístěnou v ochranném pásmu lesa.

Dotýká-li se řízení podle zvláštních předpisů zájmů chráněných lesním zákonem, rozhodne stavební úřad nebo jiný orgán státní správy jen se souhlasem příslušného orgánu státní správy lesů, který může svůj souhlas vázat na splnění podmínek. Tohoto souhlasu je třeba i k dotčení pozemků do vzdálenosti 50 m od okraje lesa. Souhlas vydávaný jako podklad pro rozhodnutí o umístění stavby nebo územní souhlas a dále pro rozhodnutí o povolení stavby, zařízení nebo terénních úprav anebo jejich ohlášení je závazným stanoviskem podle správního řádu a není samostatným rozhodnutím ve správním řízení. (§ 14 odst. 2 lesního zákona)

Podle ustanovení § 14 odst. 1 lesního zákona jsou projektanti, pořizovatelé územně plánovací dokumentace a zpracovatelé dokumentace staveb povinni dbát zachování lesa a řídit se přitom ustanoveními lesního zákona. Dále jsou povinni navrhnout a zdůvodnit taková řešení, která jsou z hlediska zachování lesa, ochrany životního prostředí a ostatních celospolečenských zájmů nejvhodnější, provést vyhodnocení předpokládaných důsledků navrhovaného řešení, navrhnout alternativní řešení, způsob následné rekultivace a uspořádání území po dokončení stavby.

3. z hlediska uplatňování zájmů chráněných zákonem č.185/2001 Sb., o odpadech, v platném znění

bez připomínek

4. hlediska uplatňování zájmů chráněných zákonem č.114/1992 Sb., o ochraně přírody a krajiny, v platném znění (dále jen zákon)

bez připomínek

5. z hlediska ochrany zemědělského půdního fondu (dále jen ZPF) dle zák.č.334/1992 Sb., o ochraně zemědělského půdního fondu, v platném znění (dále jen zákon):

Pro stavbu na pozemcích využívaných jako zemědělský půdní fond, přestože jsou v Katastru nemovitostí již evidovány v druhu pozemku ostatní plocha, je investor povinen v zájmu ochrany zemědělského půdního fondu řídit se zásadami ochrany zemědělského půdního fondu dle § 4 a § 8 zákona, zejména zajistit následující podmínky:

1. v terénu viditelně označit hranice odsouhlaseného záboru zemědělské půdy a zajistit jejich nepřekročení,
2. učinit opatření k zabránění úniku pevných, kapalných a plyných látek poškozujících zemědělský půdní fond a jeho vegetační kryt,
3. před zahájením zemních prací provést oddělenou skrývku kulturních vrstev půdy v celé mocnosti a zajistit jejich hospodárné využití,
4. po provedení geologického průzkumu v dalším stupni projektové dokumentace (např. pro stavební řízení) bude zpracována bilance skrývky kulturních vrstev půdy a návrh způsobu jejich hospodárného využití, který bude předložen orgánu ochrany zemědělského půdního fondu předem k odsouhlasení.
5. bude-li získaná zemina před dalším využitím dočasně uložena na deponii, musí být zabezpečena proti rozplavování, zaplevelování a zcizování.

Pozn.: Výše uvedené podmínky byly uvedeny v našem závazném stanovisku č.j. 61541-09/OZP-691-2009/kar ze dne 14.12.2009 v rámci KPÚ Hradec nad Svitavou.

Z výše uvedeného tedy vyplývá, že je nutné mimo jiné zpracovat pedologický průzkum a bilanci skrývky kulturních vrstev půdy a s návrhem způsobu hospodárného využití předložit podklady k našemu vyjádření.

6. z hlediska uplatňování zájmů chráněných zákonem č.201/2012 Sb., o ochraně ovzduší, v platném znění

bez připomínek

Předložená žádost byla posouzena z hledisek zájmů chráněnými těmito předpisy:

- zákonem 254/2001 Sb., o vodách v platném znění
- zákonem 289/1995 Sb., o lesích v platném znění
- zákonem 185/2001 Sb., o odpadech v platném znění
- zákonem 114/1992 Sb., o ochraně přírody a krajiny v platném znění
- zákonem 334/1992 Sb., o ochraně zemědělského půdního fondu v platném znění
- zákonem 201/2012 Sb., o ochraně ovzduší v platném znění

Toto souhrnné vyjádření k výše uvedenému záměru není rozhodnutím ve smyslu správní řádu, a proto se nelze proti němu odvolat, nenahrazuje závazná stanoviska dotčených orgánů ve smyslu § 149, odst. 1 správního řádu, popřípadě jejich vyjádření a rozhodnutí podle zvláštních zákonů.

Ing. Marek Antoš
vedoucí odboru životního prostředí

Na vědomí:

Městský úřad Svitavy, OV, T.G. Masaryka 5/35, 568 02 Svitavy

Městský úřad Svitavy, OD, T.G. Masaryka 5/35, 568 02 Svitavy

ZO ČSOP „Rybák“ Svitavy, Dimitrovova 29, 568 02 Svitavy, datová schránka: (DS xhvk2vz)

VČP ČSO Pardubice, Zámek 2, 530 02 Pardubice (DS qadivqs)

ZO ČSOP Třebovka, Opatov 328, 569 12 Opatov v Čechách (DS 4xz9djs)

Nedílná příloha:

Situace

Digitálně podepsal Marek Antoš
Datum: 03.11.2016 11:09:35 +01:00

Dodaná zpráva - Detail zprávy

Věc: Koordinované závazné stanovisko

ID zprávy: 413712772

Typ zprávy: Přečtená Datová zpráva

Datum a čas doručení: 3. 11. 2016 v 11:27:27

Odesílatel: Město Svitavy, T. G. Masaryka 5/35, 56802 Svitavy, CZ

ID schránky: 6jrbphg

Typ schránky: OVM

Odesílající osoba: Administrátor

Zmocnění: Nežadáno

Odstavec: Nežadáno

Naše čís. jednací: 52374-16/OZP-kor

Naše spisová zn.: 380-2016/498

Vaše čís. jednací: Nežadáno

Vaše spisová zn.: Nežadáno

K rukám: Nežadáno

Do vlastních rukou: Ne

Přílohy:

52374_polni_cesta_c3_Hradec_nad_Svitavou.pdf (168,7 kB)

52374_situace.pdf (578,53 kB) *J. Dapovský a.s.*



AGROPROJEKT PSO s.r.o.
Ing. Daniel Tomana
Slavičková 840/1b
638 00 Brno

Naše značka:
7221/16/OVP/N

Datum:
9.9.2016

**Toto vyjádření je vydáváno ve smyslu zákona č. 458/2000 Sb. a zákona č. 183/2006 Sb.,
má platnost 2 roky od data jeho vydání.**

Toto vyjádření se vztahuje výhradně k sítím ve vlastnictví NET4GAS, s.r.o.

Věc: Polní cesta C3 v k.ú. Hradec nad Svitavou

**okres: Svitavy
k.ú.: Hradec nad Svitavou**

**NEZASAHUJE do bezpečnostního pásma VTL plynovodu a ochranného pásma
telekomunikačního vedení ve vlastnictví NET4GAS, s.r.o.**

V další korespondenci uvádějte vždy číslo našeho vyjádření.

NET4GAS, s.r.o.
Na Hřebenech II 1718/8, P.O.BOX 22
140 21 Praha 4 - Nusle
IČ: 27260364
DIČ: CZ27260364 (43)

Aleš Novák
Manažer, Dokumentace soustavy

Žádosti o vyjádření k VTL plynovodům ve vlastnictví NET4GAS, s.r.o. zasílejte pomocí elektronické podatelny:
www.net4gas.cz (Přepavní soustava - Žádost o vyjádření).

7221/16/OVP/N, str. 1 / 1



Příloha k vyjádření: 7221/16/OVP/N

Seznam souřadnic předmětu vyjádření:

Souřadnice jsou uvedeny v souřadnicovém systému jednotné trigonometrické sítě katastrální (S-JTSK).

Polygon č. 1 / 1

Y [m]	X [m]
601213.876	1105275.461
600821.235	1105468.078
599984.093	1105690.328
599406.244	1105712.553
599872.968	1103904.920
599717.394	1103860.470
599872.968	1103630.812
599998.910	1102793.671
600139.668	1102778.854
600028.543	1103860.470
599547.002	1105608.836
600095.218	1105512.528
601147.201	1105193.970



AGROPROJEKT PSO s.r.o.
Ing. Daniel Tomana
Slavičková 840/1b
638 00 Brno

Naše značka:
2713/16/BRA/N

Datum:
9.9.2016

**Toto vyjádření je vydáváno ve smyslu zákona č. 458/2000 Sb. a zákona č. 183/2006 Sb.,
má platnost 2 roky od data jeho vydání.**

**Toto vyjádření se vztahuje výhradně k sítím ve vlastnictví BRAWA, a.s., za níž se
na základě plné moci vyjadřuje NET4GAS, s.r.o.**

Věc: Polní cesta C3 v k.ú. Hradec nad Svitavou

**okres: Svitavy
k.ú.: Hradec nad Svitavou**

NEZASAHUJE do bezpečnostního pásma VTL plynovodu ve vlastnictví BRAWA, a.s.

V další korespondenci uvádějte vždy číslo našeho vyjádření.

NET4GAS, s.r.o.
Na Hřebenech II 1718/8, P.O.BOX 22
140 21 Praha 4 - Nusle
IČ: 27260364
DIČ: CZ27260364 (43)

Aleš Novák
Manažer, Dokumentace soustavy

**Žádosti o vyjádření k VTL plynovodům ve vlastnictví BRAWA, a.s. zasílejte pomocí elektronické podatelny:
www.brawa.cz.**



Příloha k vyjádření: 2713/16/BRA/N

Seznam souřadnic předmětu vyjádření:

Souřadnice jsou uvedeny v souřadnicovém systému jednotné trigonometrické sítě katastrální (S-JTSK).

Polygon č. 1 / 1

Y [m]	X [m]
601213.876	1105275.461
600821.235	1105468.078
599984.093	1105690.328
599406.244	1105712.553
599872.968	1103904.920
599717.394	1103860.470
599872.968	1103630.812
599998.910	1102793.671
600139.668	1102778.854
600028.543	1103860.470
599547.002	1105608.836
600095.218	1105512.528
601147.201	1105193.970



OBVODNÍ BÁŇSKÝ ÚŘAD

pro území krajů Královéhradeckého a Pardubického, Wonkova 1142/1, 500 02 Hradec Králové

AGROPROJEKT PSO s.r.o.

Slavíčková 840/1b

Lesná

638 00 Brno

Váš dopis značky/ze dne
0 z 8.9.2016

Naše značka
SBS 29603/2016/OBÚ-09/1

Vyřizuje/linka
Ing. Konečný

V Hradci Králové
13.9.2016

Stanovisko k plánované stavbě „Polní cesta C3 v k.ú. Hradec nad Svitavou“

Obvodní báňský úřad pro území krajů Královéhradeckého a Pardubického obdržel Vaši žádost o vyjádření k plánované stavbě „Polní cesta C3 v k.ú. Hradec nad Svitavou“. K žádosti byla přiložena mapová příloha označená jako: „B.1 - POLNÍ CESTA C3 – CELKOVÁ SITUACE STAVBY, Č. ZAKÁZKY: 101-2865-16“, ve které je plánovaná trasa polní cesty zakreslena.

Na pozemcích v katastrálním území Hradec nad Svitavou není stanoven (podle námi vedené evidence dobývacích prostorů) žádný dobývací prostor. Zdejší úřad nemá k plánované stavbě „Polní cesta C3 v k.ú. Hradec nad Svitavou“ žádné připomínky.

Ing.
André
Miksch

Ing. André Miksch
předseda úřadu

Digitálně podepsal Ing.
André Miksch
DN: c=CZ, o=Český báňský
úřad [IČ 00025844], ou=úřad
H.Králové, ou=00644, cn=Ing.
André Miksch,
serialNumber=P168409,
title=předseda úřadu
Datum: 2016.09.13 13:26:11
+02'00'



Pomáhat a chránit

KRAJSKÉ ŘEDITELSTVÍ POLICIE PARDUBICKÉHO KRAJE

Územní odbor Svitavy
Dopravní inspektorát



Č. j. KRPE-77747-1/ČJ-2016-170906

Svitavy 16. září 2016
Počet stran: 2

AGROPROJEKT PSO s.r.o.
Slavičková 840/1b
638 00 BRNO

Projektová dokumentace ke stavebnímu povolení na akci: "Polní cesta C3 v k.ú. Hradec nad Svitavou" - VYJÁDŘENÍ.

Na Krajské ředitelství policie Pardubického kraje, Územní odbor Svitavy, Dopravní inspektorát byla dne 9.9.2016 doručena Vaše žádost o vyjádření a stanovení podmínek k projektové dokumentaci ke stavebnímu povolení na akci: "Polní cesta C3 v k.ú. Hradec nad Svitavou".

Policie České republiky, Územní odbor, Dopravní inspektorát Svitavy jako orgán státní správy ve věcech bezpečnosti a plynulosti silničního provozu na pozemních komunikacích ve smyslu ust. § 2 odst. 1 zákona 273/2008 Sb., o Policii České republiky, ve znění pozdějších předpisů, ve smyslu § 1 zákona č. 12/1997 Sb., o bezpečnosti a plynulosti silničního provozu, s odkazem na ust. § 124 odst. 1, odst. 9, písm. e) zákona č. 361/2000 Sb., o provozu na pozemních komunikacích a o změnách některých zákonů, v platném znění

s o u h l a s í

ve smyslu ust. § 16 odst. 2, písm. b) zákona č. 13/1997 Sb. o pozemních komunikacích, v platném znění s předloženou projektovou dokumentací ke stavebnímu povolení na akci: "Polní cesta C3 v k.ú. Hradec nad Svitavou" při dodržení těchto podmínek:

1) Pokud při výše uvedených úpravách dojde k omezení bezpečnosti a plynulosti silničního provozu na jakékoliv pozemní komunikaci, bude třeba zhotovitelem místa zásahu označit přenosným dopravním značením podle "Stanovení přechodné úpravy provozu na pozemních komunikacích", které vydává příslušný silniční správní úřad, na základě stanoviska Dopravního inspektorátu Policie ČR, ÚO, DI Svitavy jak dotčeného orgánu ve smyslu § 77, odstavce 2, písmeno b) zákona č. 361/2000 Sb., o provozu na pozemních komunikacích v platném znění.

Purkyňova 1907/2
568 14 Svitavy

Tel.: 974 578 250
Fax:
Email:
ID DS: ndihp32



www.policie.cz

2) Při realizaci dojde k úpravě komunikačních napojení, proto bude třeba rozhodnutí příslušného pověřeného silničního úřadu po předložení písemného závazného stanoviska Dopravního inspektorátu Policie ČR, ÚO, Svitavy ke komunikačnímu napojení ve smyslu § 10 odst.4, písm. b) zákona č. 13/1997 Sb., o pozemních komunikacích, v úplném znění pozdějších předpisů, zejména k atributům napojení, s doložením rozhledových trojúhelníků.

3) Musí být dodrženy podmínky pro vzájemné připojování komunikací podle § 11 vyhl. č. 104/1997 Sb., kterou se zákon o pozemních komunikacích provádí.

4) Vzájemná připojení musí svým umístěním a provedením vyhovovat bezpečnosti silničního provozu, dále zajišťovat potřebnou dopravní výkonnost a potřebný rozhled.

5) Při úpravě nebo zřízení veřejně přístupných účelových komunikací musí být dodržena ČSN 73 6109 - projektování polních cest.

6) K umístění jakéhokoli trvalého svislého dopravního značení, dopravního zařízení nebo pevné překážky na veřejné komunikaci musí být naší součástí vydáno stanovisko, na podkladě Vaší žádosti. Napojení veřejně přístupných účelových komunikací na jinou komunikaci bude označeno směrovými sloupky Z11c,d nebo Z11g.

7) Zákres případné polohy vedení v naší správě vám poskytne: Policie ČR, Krajské ředitelství Pardubického kraje, OKTI, Na Spravedlnosti 2516, 530 48 Pardubice.

Zpracovat por. Bc. Martin Pavliš
komisař

npor. Mgr. Pavel Horák
vedoucí oddělení

Dodaná zpráva - Detail zprávy

Věc: Projektová dokumentace - Agroprojekt PSO, polní cesta C3 k.ú. Hradec nad Svitavou

ID zprávy: 401244087

Typ zprávy: Přečtená Datová zpráva

Datum a čas doručení: 16. 9. 2016 v 13:08:43

Odesílatel: Krajské ředitelství policie Pardubického kraje, Na Spravedlnosti 2516, 53002 Pardubice, CZ

ID schránky: ndihp32

Typ schránky: OVM

Odesílající osoba: Alena Jedličková, Pověřená osoba

Zmocnění: Nezádáno

Odstavec: Nezádáno

Naše čís. jednací: KRPE-77747/ČJ-2016-170906

Naše spisová zn.: Nezádáno

Vaše čís. jednací: Nezádáno

Vaše spisová zn.: Nezádáno

K rukám: Nezádáno

Do vlastních rukou: Ne

Přílohy:

-Agroprojekt__PSO-vyjádření.pdf (1,47 MB)

Agroprojekt PSO s.r.o. Brno
Slavičková 840/1b
638 00 Brno

VÁŠ DOPIS ZNAČKY/ZE DNE	NAŠE ZNAČKA	VYŘIZUJE	MÍSTO/DATUM
-	PM052554/2016-203/Mat	Ing. Petr Matoušek	Brno
8. 9. 2016		+420 541 637 275	23. 9. 2016
		matousek@pmo.cz	

Polní cesta C3 v k.ú. Hradec nad Svitavou

(k.ú. Hradec nad Svitavou; ORP Svitavy; kraj Pardubický; ČHP 4-15-02-0050)

Charakteristika akce:

Dne 9. 9. 2016 nám byla předložena žádost o vyjádření k DSP (11/2016). Investorem je SPÚ, KPÚ pro Pardubický kraj, pobočka Svitavy, projektantem Agroprojekt PSO, s.r.o. Brno (Ing. H. Divinová, Ing. D. Tomana).

Polní cesta C3 je jedním z prvků plánu společných zařízení v rámci komplexních pozemkových úprav v k.ú. Hradec nad Svitavou.

Záměrem akce je rekonstrukce stávající hlavní polní cesty C3 v délce 5 016 m, šířky 4 m + 2x0,5 m krajnice, v kategorii P5,0/30, jednopruhová s výhybnami, kryt z asfaltobetonu.

Stavbou dojde k dotčení bezejmenného toku IDVT 10440257 v ř. km 1,086 ve správě Povodí Moravy, s.p.

Vyjádření správce povodí a správce drobného vodního toku IDVT 10440257

Na základě ustanovení § 54 odst. 4 zákona č.254/2001 Sb., o vodách a o změně některých zákonů (vodní zákon) vydává Povodí Moravy, s.p. Brno, jako správce povodí a správce vodního toku následující

s t a n o v i s k o :

a) Z hlediska zájmů daných platným Národním plánem povodí Dunaje, Plánem pro zvládání povodňových rizik v povodí Dunaje a Plánem dílčího povodí Moravy [ustanovení § 24 až § 26 zákona č. 254/2001 Sb., o vodách a o změně některých zákonů (vodní zákon), ve znění pozdějších předpisů] je uvedený záměr možný, protože lze předpokládat, že záměrem nedojde ke zhoršení stavu vodního útvaru, a že nebude mít za následek nedosažení dobrého stavu/potenciálu vod.

Předpokládáme, že uvedený záměr vzhledem ke svému charakteru, velikosti a dopadu nebude mít vliv na stav vodního útvaru.

b) Z hlediska dalších zájmů chráněných zákonem č. 254/2001 Sb., o vodách a o změně některých zákonů, souhlasíme s uvedeným záměrem za podmínek:

1. Při výstavbě a následném provozování nesmí dojít ke znečištění povrchových nebo podzemních vod a k ohrožení jejich jakosti nedovoleným nakládáním se závadnými látkami.

2. Závadné látky, lehce odplavitelný materiál ani stavební odpad nebudou volně skladovány na břehu ani v blízkosti vodního toku.
3. Doporučujeme do stavby zahrnout rekonstrukci propustku na bezejmenném toku (IDVT 10440257), který je v současné době nekapacitní.
4. Přímému správci toku, tj. Povodí Moravy, s.p., provoz Blansko (Poříčí 7, 678 01 Blansko, Ing. Pavel Boucník, tel.: 516 441 961, 724 531 837) bude v dostatečném časovém předstihu oznámeno zahájení a ukončení prací v blízkosti koryta vodního toku.
5. Povodí Moravy, s.p. nebude přebírat žádné objekty do své správy ani majetku (tj. nebudou přebírány do majetku ČR, ke kterému má právo hospodaření Povodí Moravy, s.p.).

Upozorňujeme:

- Povodí Moravy, s.p. nenese odpovědnost za případné škody způsobené průchodem velkých vod při povodňových průtocích nebo chodem ledů a nebude se na jejich odstranění podílet.
- Používané mechanizační prostředky musí být v dobrém technickém stavu a budou dodržována maximální preventivní opatření k zabránění případným úkapům či únikům ropných látek.
- Odpad ze stavby bude tříděn a likvidován v souladu se zákonem č.185/2001 Sb.

Doba platnosti tohoto stanoviska je 2 roky, nebude-li využito pro vydání platného rozhodnutí nebo opatření vodoprávního nebo jiného správního úřadu.

Povodí Moravy, s.p.

602 00 Brno, Dřevařská 11

IČO:70890013, DIČ:CZ70890013



Ing. Pavel Biza

vedoucí útvaru správy povodí

Na vědomí

provoz Blansko

AGROPROJEKT PSO s.r.o.
Slavíčková 840/1b
63800 Brno

naše značka
5001375522

vyřizuje
Eva Strnadová

datum
20.09.2016

Věc:

Polní cesta C3 v k.ú. Hradec nad Svitavou

K.ú. - p.č.: Hradec nad Svitavou

Stavebník: SPÚ, KPÚ pro Pardubický kraj, Pobočka Svitavy, Milady Horákové 373/10, 56802 Svitavy

Účel stanoviska: Povolení stavby - stavební režim

RWE GasNet, s.r.o., jako provozovatel distribuční soustavy (PDS) a technické infrastruktury, zastoupený RWE Distribuční služby, s.r.o., vydává toto stanovisko:

V zájmovém území vyznačeném v příloze tohoto stanoviska, nejsou umístěna žádná provozovaná plynárenská zařízení a plynovodní přípojky ve vlastnictví nebo správě RWE GasNet, s.r.o.. Mohou se zde nacházet plynárenská zařízení jiných vlastníků či správců, případně i dlouhodobě nefunkční/neprovozovaná plynárenská zařízení bez dostupných informací o jejich poloze a vlastnictví.

V rozsahu území vyznačeného v příloze souhlasíme s povolením stavby dle zákona 183/2006 Sb. ve znění pozdějších předpisů např. s vydáním územního rozhodnutí, zjednodušeným územním řízením, vydáním územního souhlasu, uzavřením veřejnoprávní smlouvy, ohlášením, stavebním povolením, veřejnoprávní smlouvou o provedení stavby nebo oznámením stavebního záměru s certifikátem autorizovaného inspektora. V případě uzavření veřejnoprávní smlouvy nebude RWE GasNet, s.r.o. ani RWE Distribuční služby, s.r.o., jako zmocněnec RWE GasNet, s.r.o., účastníkem územního ani stavebního řízení a nebudou uvedeni ve třetích osobách veřejnoprávní smlouvy.

Platí pouze pro území vyznačené v příloze tohoto stanoviska a to 24 měsíců ode dne jeho vydání.

Stanovisko bylo vygenerováno na základě vaší žádosti automaticky.

V případě dotčení pozemku v majetku RWE kontaktujte prosím RWE GasNet, s.r.o. Kontakt naleznete na adrese www.rwe-distribuce.cz/cs/kontaktni-system/, činnost "Smluvní vztahy - pozemky a budovy plynárenských zařízení", případně na Zákaznické lince 840 11 33 55.

RWE Distribuční služby, s.r.o.

Plynárenská 499/1
Zábřovice
602 00 Brno
T +420532221111
F +420545578571
E info_ds@rwe.cz
I www.rwe.cz
IČ: 27935311
DIČ: CZ27935311

Zapsán do obchodního rejstříku:
Krajský soud v Brně
oddíl C, vložka 57165
26.07.2007

Bankovní spojení:
Československá obchodní banka,
a.s.
Číslo účtu: 17837923
Kód banky: 0300



The energy to lead

Za správnost a úplnost dokumentace předložené s žádostí včetně jejího souladu s platnými předpisy plně zodpovídá její zpracovatel. Stanovisko nenahrazuje případná další stanoviska k jiným částem stavby.

V případě další korespondence nebo jednání (např. změna stavby) uvádějte naši značku - 5001375522 a datum tohoto stanoviska. Kontakty jsou k dispozici na www.rwe-ds.cz nebo Zákaznická linka 840 11 33 55.

Eva Strnadová
technik externích požadavků
odbor zpracování externích požadavků
RWE Distribuční služby, s.r.o.
+420495060562
eva.strnadova@rwe.cz

Přílohy: Orientační zakres plynárenského zařízení, Detailní zakres plynárenského zařízení, Ověřená příloha žadatele



ŘEDITELSTVÍ SILNIC A DÁLNIC ČR

V Pardubicích dne 3.10.2016

Č.j. *008 000* /38200/3/Ho/2016

Vaše značka :

Vyřizuje : Marta Holická

Tel.: 466 046 529, 724 017 174

AGROPROJEKT PSO s.r.o.

p.Tomana

Slavíčková 1b

638 00 Brno

Věc: Vyjádření majetkového správce komunikace I/43

Stavba: „ Polní cesta C3 v k. ú. Hradec nad Svitavou“

Obdrželi jsme žádost o vyjádření ke stavbě „ **Polní cesta C3 v k. ú. Hradec nad Svitavou**“

Silnice I/43 prochází k.ú. Hradec nad Svitavou, která je zasažena záměrem stavby.

Jedná se o rekonstrukci stávající, hlavní polní cesty C3 s cílem odklonit zemědělskou dopravu ze silnice I/43. Trasa začíná hospodářským sjezdem ze silnice II/366, kříží komunikaci I/43 a končí napojením na MK v obci.

Z hlediska zájmů ŘSD požadujeme předložit technické řešení napojení na I/43. Připojení na I/43 podléhá zvláštnímu užívání dle § 10 zákona č. 13/1997 Sb. v platném znění a § 11-13 vyhlášky č. 104/1997 Sb. v platném znění.

Požadujeme předložit PD ve výše uvedené formě k odsouhlasení. Následně bude vydán souhlas se zřízením (rekonstrukcí) sjezdu pro stavební povolení.

Ing. Jiří Hostaša
vedoucí provozního úseku

[Handwritten signature]



Příloha: situace stavby

Korespondenční adresa : Ředitelství silnic a dálnic ČR, Správa Pardubice
Hlaváčova 902 530 02 Pardubice

Tomana Daniel

Od: Tomana Daniel
Odesláno: 20. října 2016 9:25
Komu: 'marta.holicka@rsd.cz'
Předmět: Hradec nad Svitavou - cesta C3

Přílohy: Hradec_C3_POD.pdf; Hradec_C3_POD-D.pdf; Hradec_C3_SIT.pdf; Hradec_C3_SIT-D.pdf



Hradec_C3_POD.pdf (393 kB)



Hradec_C3_POD-D.pdf (25 kB)



Hradec_C3_SIT.pdf (892 kB)



Hradec_C3_SIT-D.pdf (57 kB)

Dobrý den,
na základě telefonického rozhovoru zasílám v příloze projektovou dokumentaci – Polní cesta C3 v k.ú. Hradec nad Svitavou.

S pozdravem
Ing. Daniel Tomana
AGROPROJEKT PSO s.r.o.
Slavičková 1b, Brno 638 00
Tel.: +420 775 782 176

Váš dopis zn./ze dne: 8.9.2016
Naše značka: SUSPK/6463/2016
Vyřizuje: Bc. Antonín Havlík
Tel.: 461 615 195, 606 449 576
V Litomyšli dne: 15.9.2016

AGROPROJEKT PSO s.r.o.
Slavíčková 840/1b
638 00 Brno

Vyjádření správce silnice k žádosti o stanovisko a souhlas ke stavebnímu povolení pro akci:

„Polní cesta C3 v k.ú. Hradec nad Svitavou“

Dne 12.9.2016 jsme obdrželi žádost ve shora uvedené věci. Součástí žádosti je situační výkres - celková situace stavby.

Správa a údržba silnic Pardubického kraje pověřená výkonem vlastnických práv k silnicím II. a III. třídy v Pardubickém kraji (dle § 9 zákona č. 13/1997 Sb.) vydává toto vyjádření:

K předložené výkresové situaci na výše uvedenou stavbu, konkrétně na úpravu stávajícího komunikačního připojení polní cesty na silnici II/366 sdělujeme, že z naší strany se jedná pouze o vyjádření z technického hlediska – splnění podmínek ve smyslu § 11, 12 prováděcí vyhlášky č. 104/1997 Sb., k zákonu č. 13/1997 Sb., o pozemních komunikacích.

1. Ke zřízení komunikačního připojení bude vydáno rozhodnutí příslušného silničního správního úřadu – MěÚ Svitavy, odboru dopravy.
2. Souhlas vlastníka silnice je podmíněn vydáním kladného stanoviska Policie ČR (KŘP Pardubického kraje, dopravní inspektorát ve Svitavách).
3. Komunikační připojení bude v souladu s podmínkami pro komunikační připojení, uvedenými v § 12 vyhlášky č. 104/1997 Sb., kterou se provádí zákon č. 13/1997 Sb., o pozemních komunikacích.
4. Musí být zachováno odvodnění silnice II/366.
5. Součástí sjezdu bude trubní propustek, profil musí odpovídat délce zatrubnění – § 12 vyhlášky č. 104/1997 Sb.:
 - a. 400 mm pro délku propustku do 6,00 m,
 - b. 600 mm pro délku propustku od 6,00 do 10,00 m a pro délku propustku přes 10,00 m při sklonu propustku nad 2 %,
 - c. 800 mm pro délku propustku přes 10,00 m při sklonu propustku do 2 %.
6. Dle potřeby bude pročištěn silniční příkop. Niveleta potrubí a délka případného pročištění bude projednána se Správou a údržbou silnic Pardubického kraje, cestmistrovstvím ve Svitavách.

7. Sjezd musí plynule navazovat na niveletu silnice, bude zřízen se zpevněním, které vyhovuje předpokládanému zatížení dopravou, se snadno čistitelným vozovkovým krytem.
8. Stavební uspořádání musí být takové, aby voda nevtékala ze sjezdu na silnici a naopak.
9. V místě napojení na silnici bude provedeno zarovnání kraje vozovky (odříznutí), pokud budou chybět spodní vrstvy konstrukce vozovky, budou doplněny na předepsanou zesílenou úroveň (dle Technických podmínek č. 146 Ministerstva dopravy ČR - Povolování a provádění výkopů a zásypů rýh pro inženýrské sítě ve vozovkách pozemních komunikací), svislé napojení na kryt stávající konstrukce musí být řádně utěsněno vhodnou technologií (zálivková hmota, natavovací páska apod.).
10. Minimálně 0,5 m od zpevněné krajnice silnice nebude žádná součást komunikačního připojení převyšovat povrch vozovky (aby nebyla tvořena překážka pro pluhování).
11. Dále bude postupováno v souladu se zákonem č. 13/1997 Sb., o pozemních komunikacích a vyhláškou č. 104/1997 Sb., ve znění pozdějších předpisů.
12. Po vydání rozhodnutí ke zřízení komunikačního připojení před zahájením stavby bude mezi investorem stavby a Správou a údržbou silnic uzavřena smlouva o podmínkách zřízení stavby (poplatky dle zásad a sazebníku náhrad a nájemného na silnicích II. a III. tříd schváleného Radou Pk platné v době provádění stavebních prací – více na: www.suspk.cz). **JEN BUDE-LI ZPOPLATNĚNO!**
13. Odstranění sněhové hrázky v zimě si zajistí vlastník komunikačního připojení bez nároku na úhradu od Pardubického kraje, Správy a údržby silnic Pardubického kraje.
14. Dle znění § 12 odst. 6 vyhlášky č. 104/1997 Sb., „vlastník komunikačního připojení zajišťuje řádnou údržbu celého připojení, včetně propustku,“ je jeho investorem a stavba zůstává v jeho majetku.
15. Po realizaci komunikačního připojení bude investorem stavby vlastník silnice (Správa a údržba silnic Pardubického kraje, MS Litomyšl, tel.: 461 615 195) vyzván k jeho kontrole.

Z hlediska bezpečnosti silničního provozu rozhodující stranou pro povolení komunikačního připojení je Policie ČR a silniční úřad, zejména pro posouzení rozhledových poměrů dle příslušné ČSN.



Antonín Havlík

Bc. Antonín Havlík
Vedoucí oddělení MS Litomyšl



PRO SPOLEČNÉ ZÁJITKY

Vyřizuje: Dundáček Petr

E-mail: petr.dundacek@t-mobile.cz

AGROPROJEKT PSO s.r.o.
Ing. Daniel Tomana
Slavičkova 840/1b
63800 Brno

Naše značka: E25338/16

V Praze dne: 9.9.2016

Vyjádření a stanovení podmínek pro udělení souhlasu s umístěním stavby v ochranném pásmu sítě technické infrastruktury (TI) společnosti T-Mobile Czech Republic a.s.

Vydané podle § 101 ZÁKONA Č. 127/2005 Sb., o elektronických komunikacích a o změně některých souvisejících zákonů (zákon o elektronických komunikacích – dále jen ZEK), ve znění pozdějších předpisů a §161 zákona č. 183/2006 Sb., o územním plánování a stavebním řádu (stavební zákon) či dle dalších příslušných právních předpisů

Věc: Polní cesta C3 v k.ú. Hradec nad Svitavou

Stupeň: Stavební řízení

Na základě předložených projektových podkladů dáváme **souhlasné stanovisko k vydání Územního souhlasu / rozhodnutí (Stavebního povolení) a následně souhlas s realizací stavby.**

Dle předložených dokladů nedojde ke kolizi s technickou infrastrukturou společnosti **T-Mobile Czech Republic a.s.**

Toto stanovisko má platnost 1 rok.

T-Mobile
T-Mobile Czech Republic a.s.
Tomáčkova 2144/1
148 00 Praha 4
IČ 649 49 681, DIČ CZ64949681

.....
Ochrana sítí

Technologický úsek

Seznam příloh

Příloha č.1 - Rekapitulace žádosti

Příloha č.2 - Situační plán



Příloha č. 1

Rekapitulace žádosti o vyjádření k existenci sítě elektronických komunikací

Číslo žádosti: **E25338/16**
Název stavby /akce: **Polní cesta C3 v k.ú. Hradec nad Svitavou**
Datum podání žádosti: **9.9.2016**
Důvod žádosti: **Stavební řízení**
Popis jiného důvodu žádosti:
Poznámka:

Žadatel

Firma / organizace: **AGROPROJEKT PSO s.r.o.**
IČ: **41601483**
DIČ:
Kontaktní osoba: **Ing. Daniel Tomana**
Adresa: **Slavičková 840/1b**
Město / obec: **Brno**
PSČ: **63800**
Stát:
E-mail: **daniel.tomana@agroprojektpso.cz**
Telefonní číslo:

Stavebník

Firma / organizace: **SPÚ, KPÚ pro Pardubický kraj, Pobočka Svitavy**
Kontaktní osoba: **Ing. Miloš Šimek**
Adresa: **Milady Horákové 373/10**
Město / obec: **Svitavy**
PSČ: **56802**
Stát:
E-mail: **m.simek1@spucr.cz**
Telefonní číslo: **702126637**

Stavba

Výška nad terénem (metry): **0 m**
Projektant:
Druh stavby: **Infrastruktura**
Hodnota projektu: **40 mil. Kč**
Měsíc zahájení stavby: **06/2017**
Měsíc ukončení stavby: **12/2017**

Odeslání stanoviska

E-mail: **daniel.tomana@agroprojektpso.cz**

Agroprojekt PSO
s. r. o.
Slavíčkova 840/1b
Brno
638 00

Váš dopis ze dne Naše značka
9. 9. 2016 Ing.MN/2016/ 90040PO

Vyřizuje / linka
Ing. Novotný/131

Moravská Třebová
9. 9. 2016

Vyjádření k PD: Polní cesta C3 v k. ú. Hradec nad Svitavou
Platnost vyjádření je 1 rok od data vyjádření

V přiložené situaci jsou orientačně zakresleny vodovodní řady v naší správě, které vytýčíme včetně odbočení stávajících přípojek na základě objednávky (Ing. Novotný 602 174 428) - u objednávky uveďte zn. našeho vyjádření. Ve zbývajících částech zájmového území se podzemní zařízení v naší správě nevyskytují.

Při realizaci akce je nutno veškerá zařízení vodovodu (poklopy, šachty, hydranty atd.) přizpůsobit nové niveletě komunikace.




VHOS, a. s., Nádražní 1430/6,
571 01 Moravská Třebová

[T] +420 461 357 111

1/15

IČO: 43172901

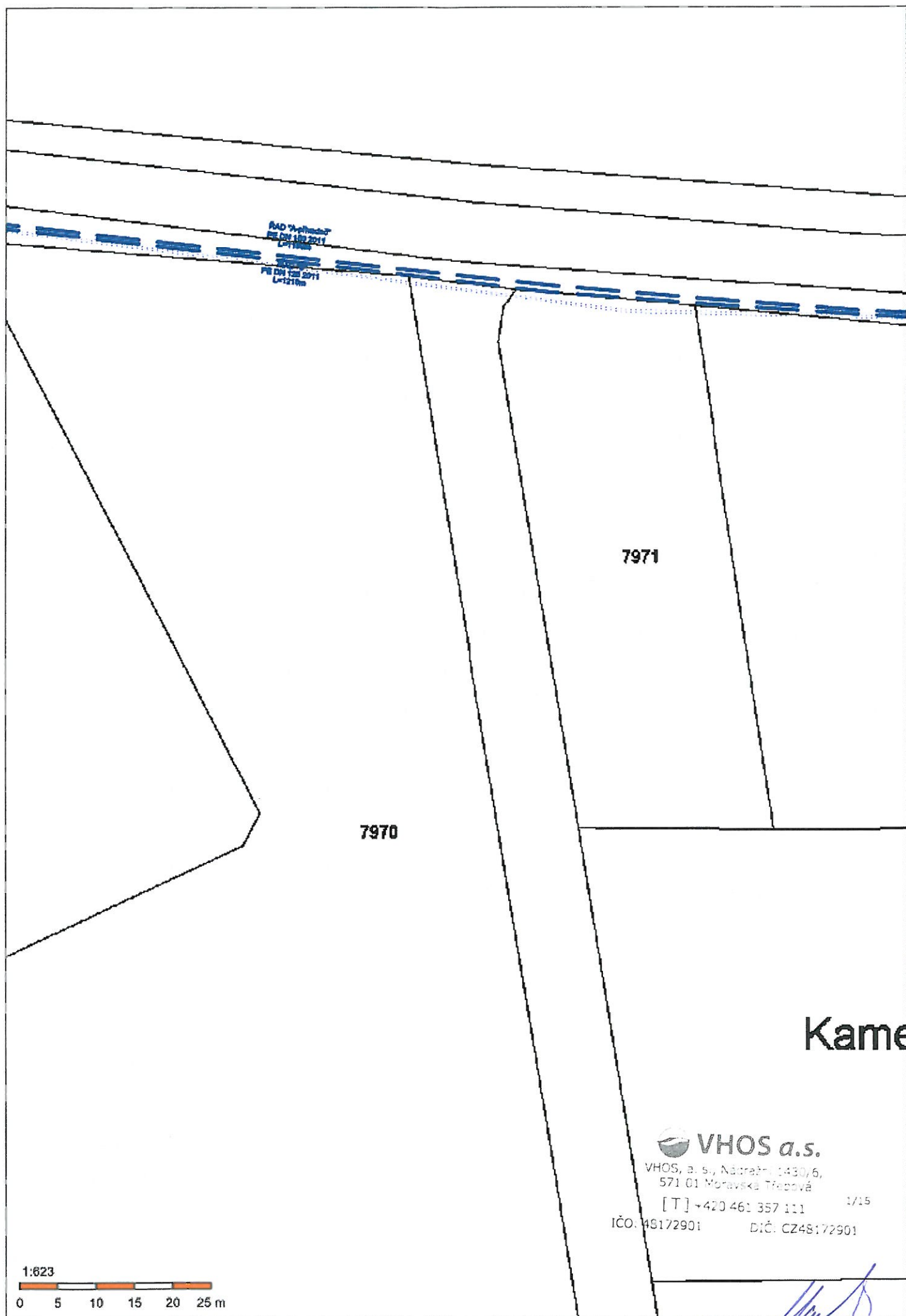
DIČ: CZ48172901



Ing. Milan Novotný
vedoucí provozu VT

Příloha: 2x situace

Na vědomí: Středisko vodovodů MT a SY – Ing. Vykydal





VHOS a.s.

VHOS, a. s., Nádražní 1430/6,
571 01 Moravská Třebová

[T] +420 461 357 111

IČO: 48172901

DIČ: CZ48172901

1/15



Souř. systém: S-JTSK

Výšk. systém: BPV

AKCE:	PD PRO REALIZACI PSZ PO KOPÚ V K.Ú. HRADEC NAD SVITAVOU POLNÍ CESTA C3	AGROPROJEKT PSO s.r.o. Slavičková 840/1b, 638 00 Brno Tel.: 533033902 www.agroprojektpsso.cz
KAT.ÚZEMÍ:	HRADEC NAD SVITAVOU	VED. PROJEKTANT: ING. J. PAPOUŠEK
OBC:	HRADEC NAD SVITAVOU	AUTOR, INŽENÝR: ING. F. CARDA
KRAJ:	PARDUBICKÝ	PROJEKTANT: ING. H. DIVINOVÁ
OBJEDNATEL:	SPÚ, KPÚ PRO PARDUBICKÝ KRAJ, POBOČKA SVITAVY	PROJEKTANT: ING. D. TOMANA
STUPEŇ:	DSP + DPS	Č. ZAKÁZKY: 101-2865-16
OBSAH:	POLNÍ CESTA C3	MĚŘÍTKO: 1:10000
		DATUM: 11/2016
	CELKOVÁ SITUACE STAVBY	PŘÍLOHA; PARÉ: B.1

AGROPROJEKT PSO s.r.o.
Daniel Tomana
Slavíčkova 840/1b
638 00 Brno



V Praze, 24.9.2016

Naše zn.: **160909-114216142**

Věc: vyjádření k žádosti k akci **"Polní cesta C3 v k.ú. Hradec nad Svitavou"**

Sdělujeme Vám, že společnost Vodafone Czech Republic a.s., se sídlem Praha 5, náměstí Junkových 2, IČ: 25788001, zapsaná dne 13.8. 1999 v obchodním rejstříku vedeném Městským soudem v Praze pod spisovou značkou B.6064 na základě předložené dokumentace ze dne **9.9.2016**


souhlasí s realizací projektu.

Ve vámi zadaném zájmovém území a v uvedené výšce (výška stavby: 0 m, výška jeřábu: 0 m) se nenachází žádné podzemní ani nadzemní vedení naší společnosti.

Platnost vyjádření je **1 rok** od data vydání.

S pozdravem

v.z. Ing. Ivana Glosová
Vodafone Czech Republic a.s.
Technická 23
616 00 Brno


Vodafone Czech Republic a.s.
náměstí Junkových 2, 155 00 Praha 5
IČO: 25788001, DIČ: CZ25788001
tel: 775 471 111, fax: 775 971 191
info@vodafone.cz

Tel.: 608 014 915
E-mail: east@vodafone.cz

Seznam příloh/přiložených souborů:

Zadost_160909-114216142.pdf



